

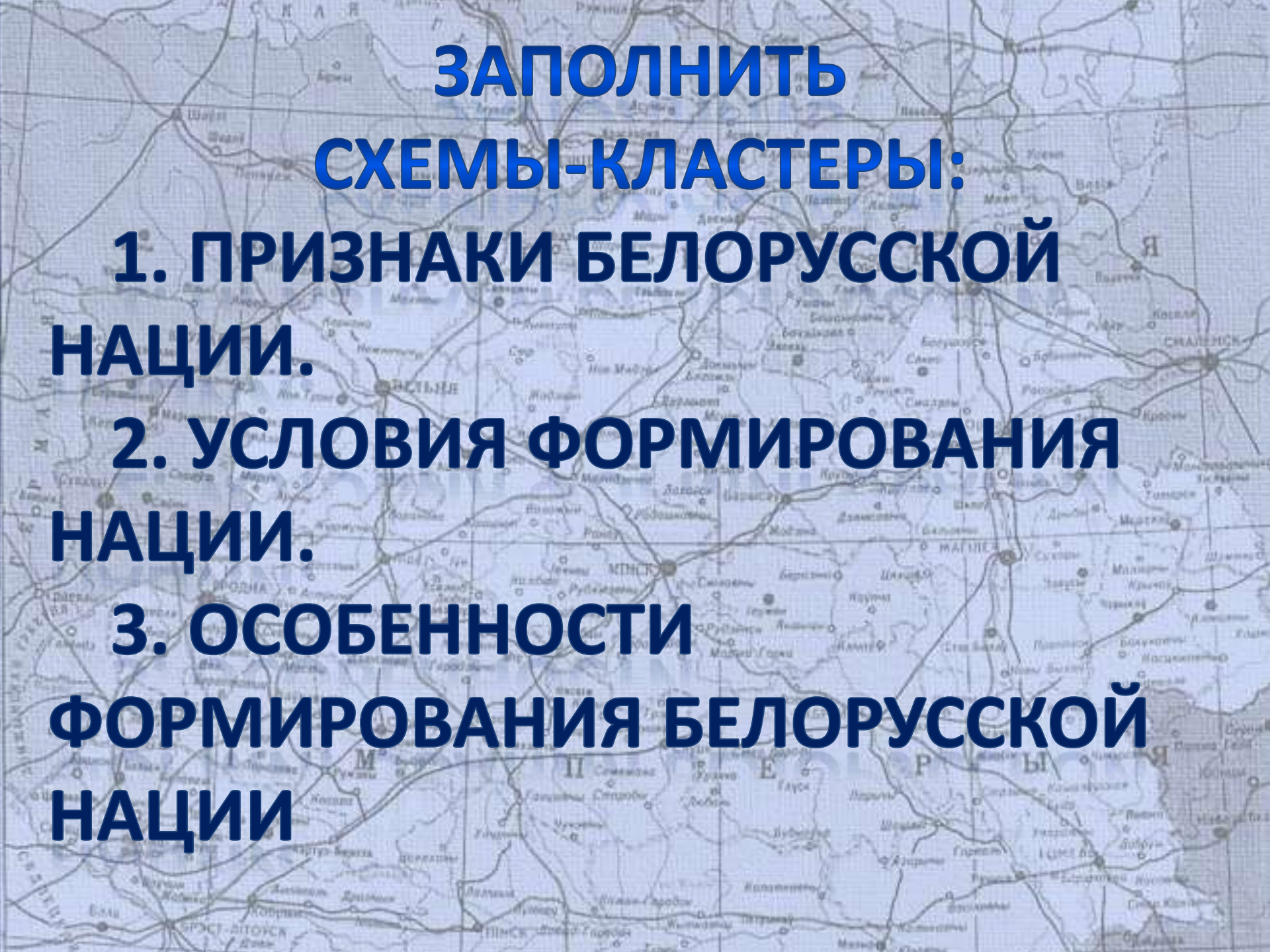
01.05.2014

УСЛОВИЯ И ОСОБЕННОСТИ ФОРМИРОВАНИЯ БЕЛОРУССКОЙ НАЦИИ

9 класс, история Беларуси

A historical map of Belarus, showing various cities and regions. The map is in shades of blue and grey. Overlaid on the map is large, bold, red text. The text is arranged in four lines, centered horizontally. The cities of Minsk and Brest are visible on the map.

**ДОКАЖИТЕ, ЧТО В КОНЦЕ 19 –
НАЧАЛЕ 20 ВВ. ПРОИСХОДИЛ
ПРОЦЕСС ФОРМИРОВАНИЯ
БЕЛОРУССКОЙ НАЦИИ**

A detailed map of Belarus serves as the background for the text. The map shows major cities like Minsk, Brest, and Grodno, along with a network of roads and rivers. The text is overlaid on this map in a large, bold, blue font.

ЗАПОЛНИТЬ СХЕМЫ-КЛАСТЕРЫ:

**1. ПРИЗНАКИ БЕЛОРУССКОЙ
НАЦИИ.**

**2. УСЛОВИЯ ФОРМИРОВАНИЯ
НАЦИИ.**

**3. ОСОБЕННОСТИ
ФОРМИРОВАНИЯ БЕЛОРУССКОЙ
НАЦИИ**

население

террито
рия

Общая
экономич.
жизнь

Признаки
бел.нации

самосозна
ние

Литерат.
язык

ТЕРРИТОРИЯ И НАСЕЛЕНИЕ.

- В составе 5 западных губерний (Витебская, Могилёвская, Минская, Гродненская, Виленская), включённых в Российскую империю в результате трёх разделов Речи Посполитой;
- 1897 г. – всеобщая перепись населения: здесь – 5,4 млн. белорусов, 3,1 млн. русских, поляков, украинцев, литовцев, латышей, евреев.
- Большое количество евреев в городах (после 1794 г. – межа еврейской оседлости);
- 95% - сельское население;
- Конфессии: православие, католичество, униатство, ислам, иудаизм.



ПОЛЕШУКИ



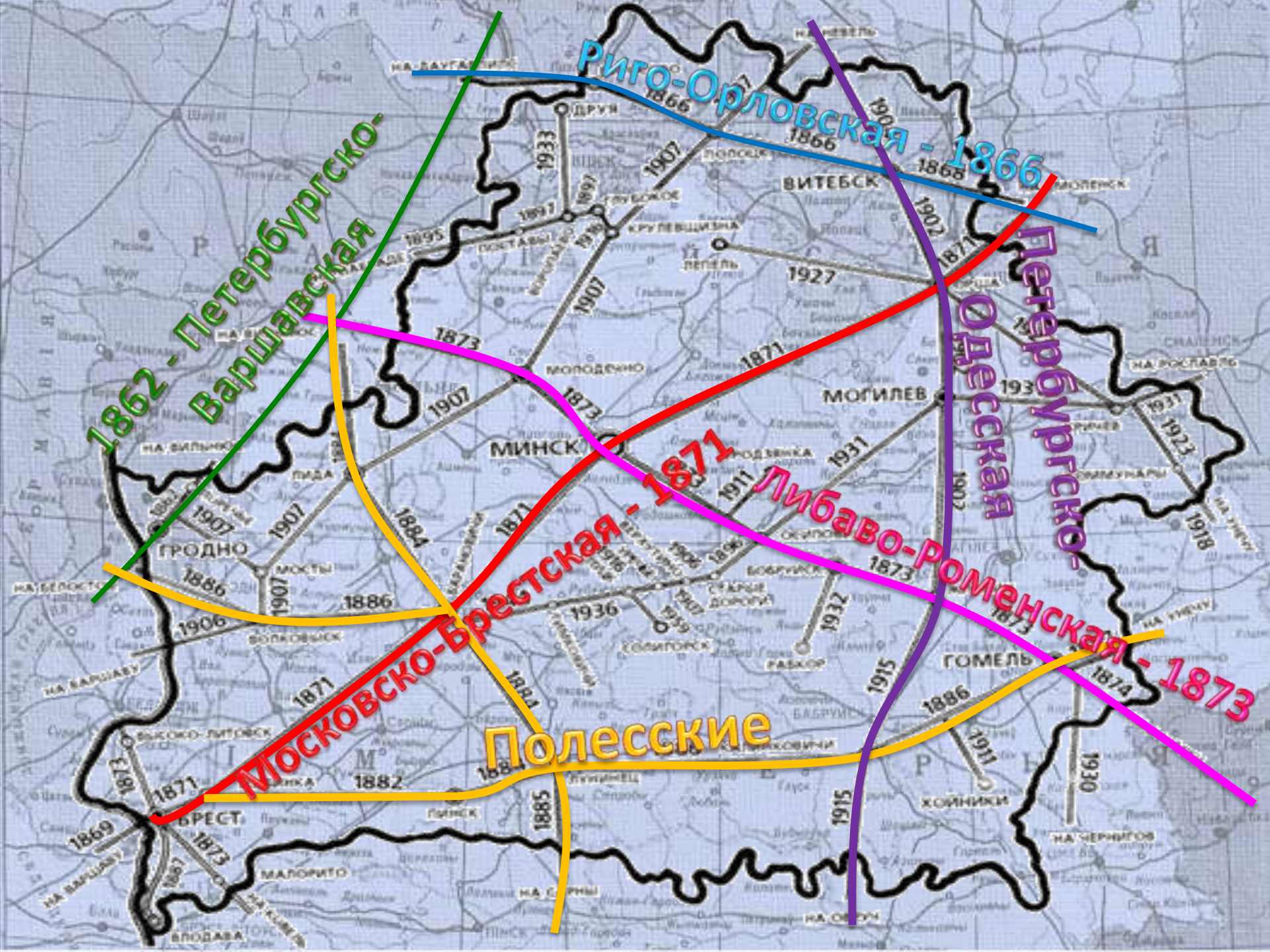




ЕВРЕИ

ОБЩАЯ ЭКОНОМИЧЕСКАЯ ЖИЗНЬ.

- [?] Развитие капитализма (отмена крепостного права и др. буржуазные реформы);
- [?] Формирование в результате промышленной революции 2 новых классов: буржуазии и пролетариата;
- [?] Складывание общенационального рынка и включение его в общероссийский (повлияло строительство железных дорог);
- [?] Наличие феодальных пережитков.



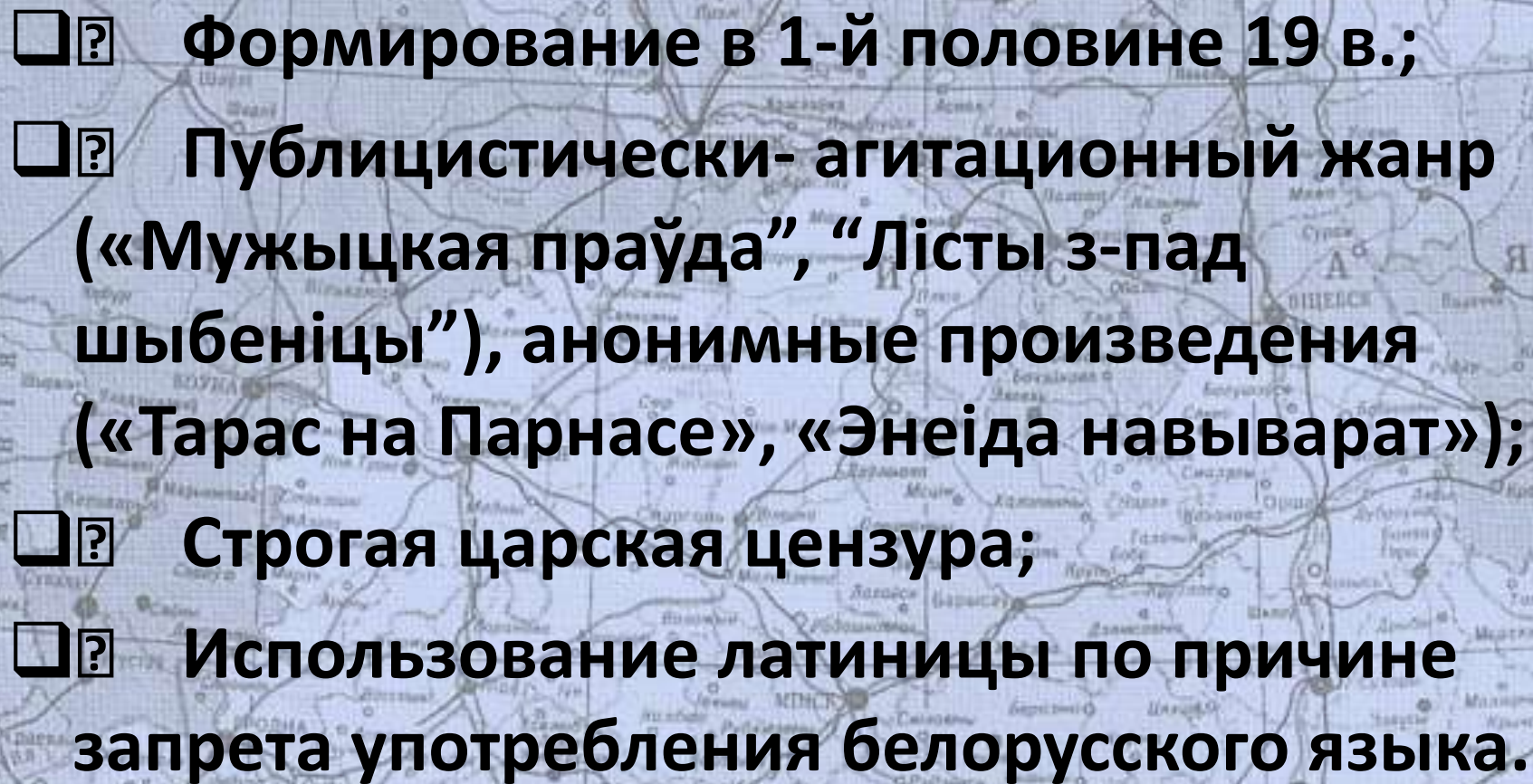
РАЗВИТИЕ НАЦИОНАЛЬНОГО (ЛИТЕРАТУРНОГО) ЯЗЫКА.

**Польский
язык**

Бело-
русский
язык

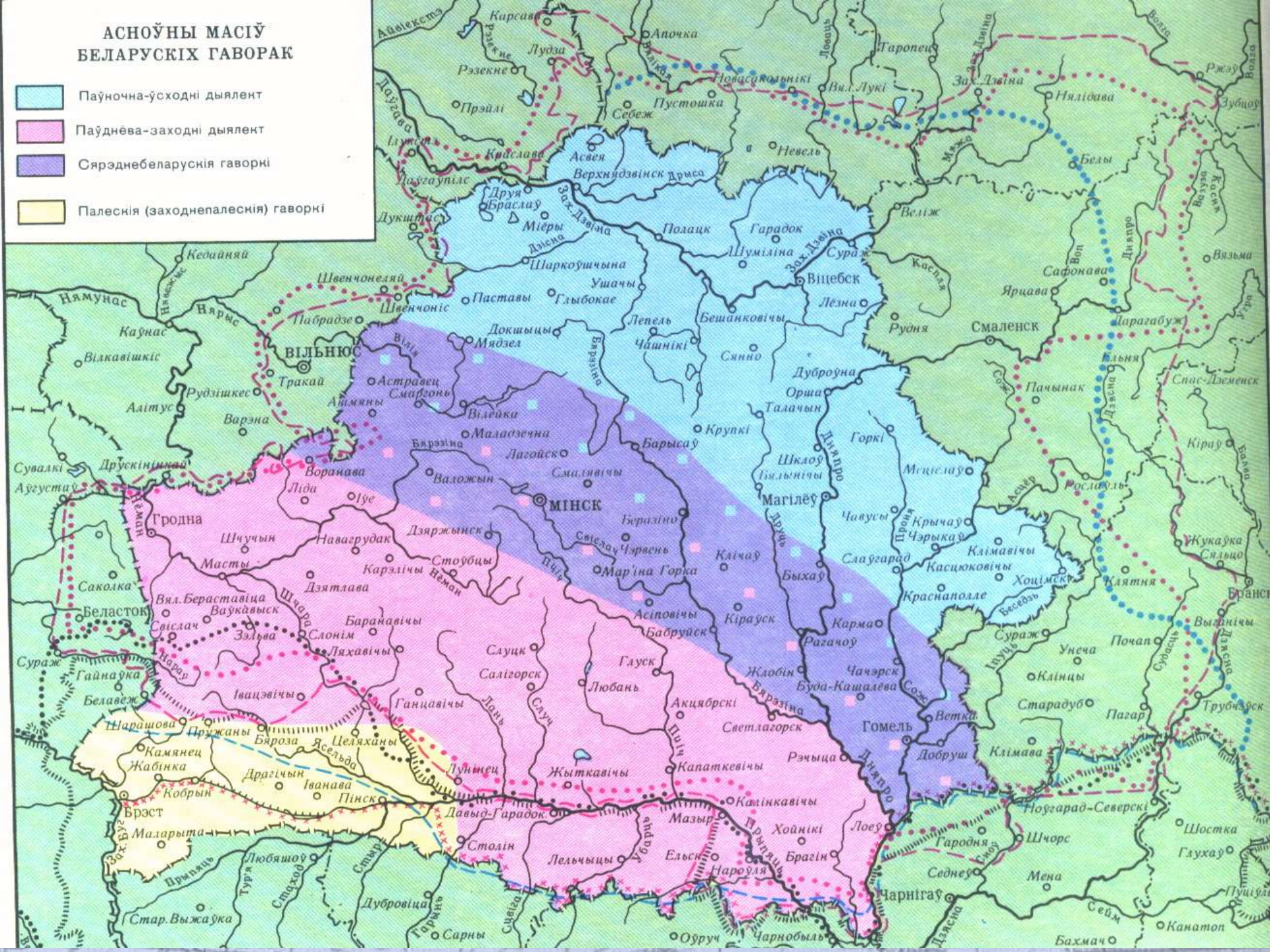
**Литовский
язык**

аканье дзеканье твёрдое «р» цеканье яканье

- 
- ? **Формирование в 1-й половине 19 в.;**
 - ? **Публицистически- агитационный жанр («Мужыцкая праўда», «Лісты з-пад шыбеніцы»), анонимные произведения («Тарас на Парнасе», «Энеіда навыварат»);**
 - ? **Строгая царская цензура;**
 - ? **Использование латиницы по причине запрета употребления белорусского языка.**

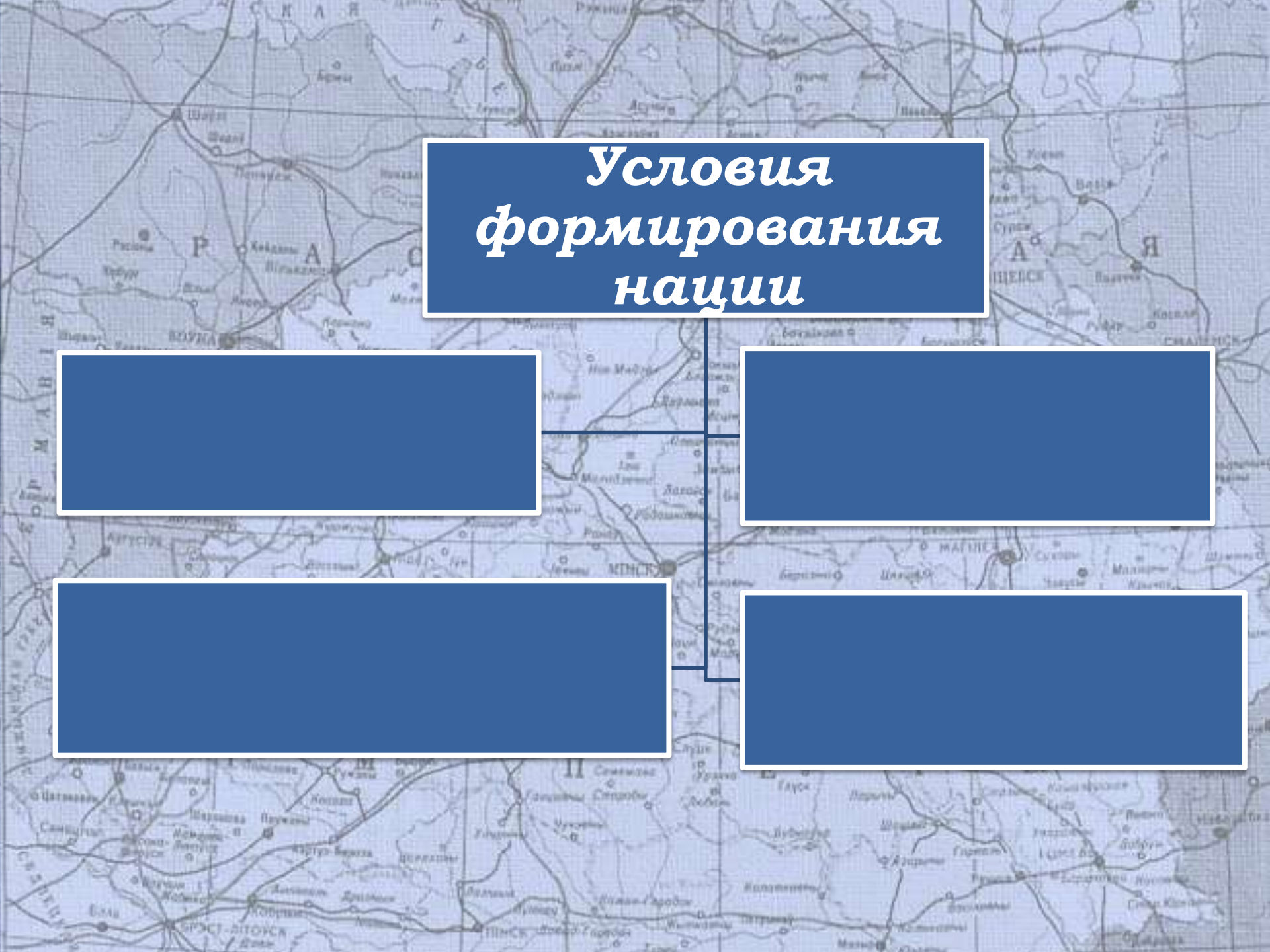
АСНОЎНЫ МАСІЎ БЕЛАРУСКІХ ГАВОРАК

- Паўночна-ўсходні дыялект
- Паўднёва-заходні дыялект
- Сярэднебеларускія гаворкі
- Палескія (заходнепалескія) гаворкі



ЭТНИЧЕСКОЕ САМОСОЗНАНИЕ

- ❖ осознание своего отличия от представителей других народов и принадлежности к тому народу, который по многим признакам признаётся «своим», «родным».
- ❖ ? Студенты–народники заявили о существовании самостоятельного белорусского этноса;
- ❖ ? Развитие белорусоведения (работы М. Довнар-Запольского, М.Янчука, Е. Романова, Е.Карского).

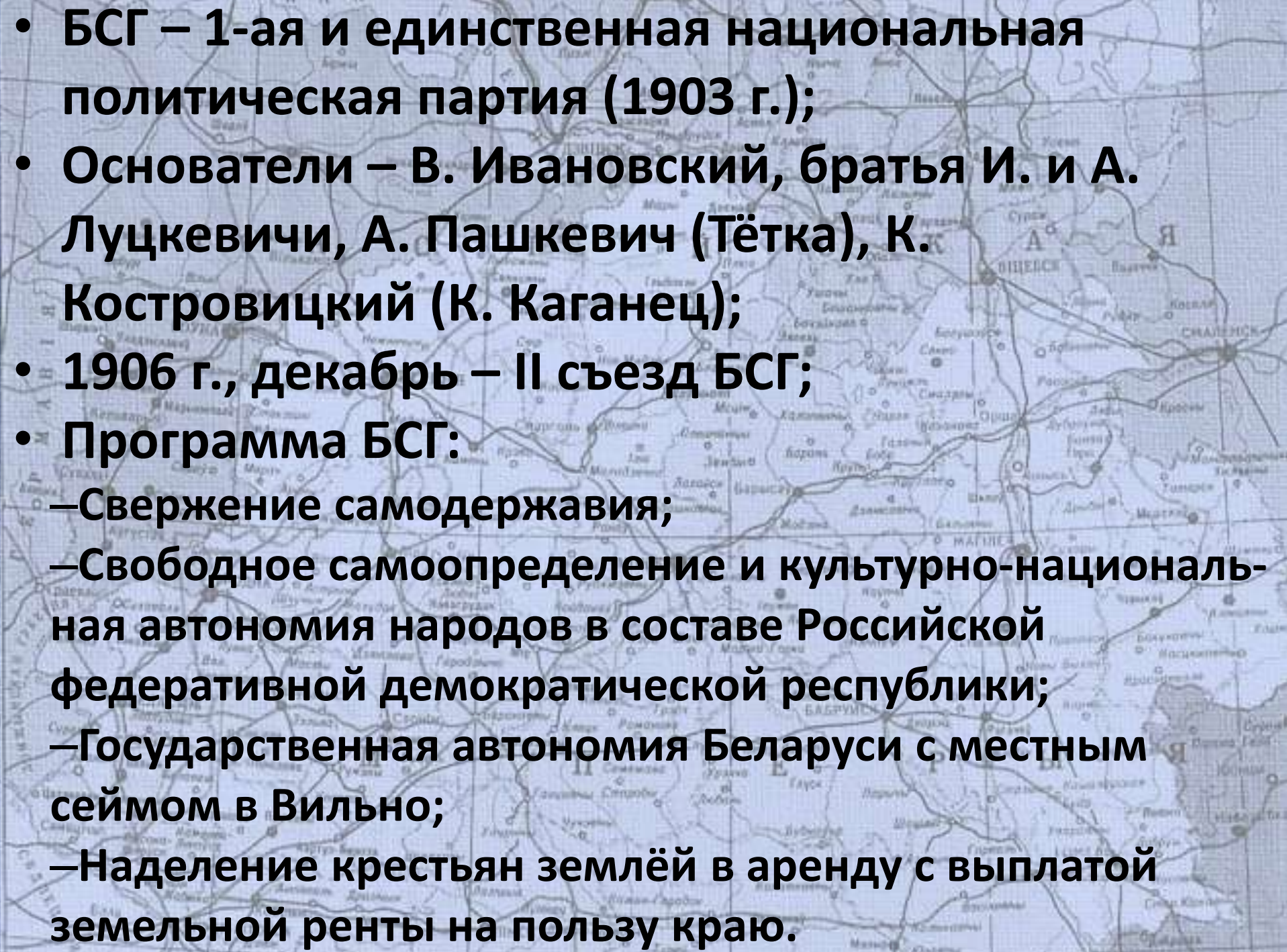


Условия формирования нации



A detailed map of Belarus, showing major cities, roads, and geographical features. The map is rendered in a light blue and white color scheme. Overlaid on the map is the text "БЕЛОРУССКОЕ НАЦИОНАЛЬНОЕ ДВИЖЕНИЕ" in a large, bold, yellow font with a black outline. The text is centered and spans across the middle of the map. The background map shows various cities like Minsk, Brest, and Grodno, along with a network of roads and rivers.

БЕЛОРУССКОЕ НАЦИОНАЛЬНОЕ ДВИЖЕНИЕ

- 
- БСГ – 1-ая и единственная национальная политическая партия (1903 г.);
 - Основатели – В. Ивановский, братья И. и А. Луцкевичи, А. Пашкевич (Тётка), К. Костровицкий (К. Каганец);
 - 1906 г., декабрь – II съезд БСГ;
 - Программа БСГ:
 - Свержение самодержавия;
 - Свободное самоопределение и культурно-национальная автономия народов в составе Российской федеративной демократической республики;
 - Государственная автономия Беларуси с местным сеймом в Вильно;
 - Наделение крестьян землёй в аренду с выплатой земельной ренты на пользу краю.



К.Каганец



А.Луцкевич



В.Ивановский



А.Пашкевич

Лидеры и создатели БСГ

Наша Ніва

ПЕРШАЯ БЕЛЛУСКАЯ ГАЗЕТА З РЫСУНКАМІ

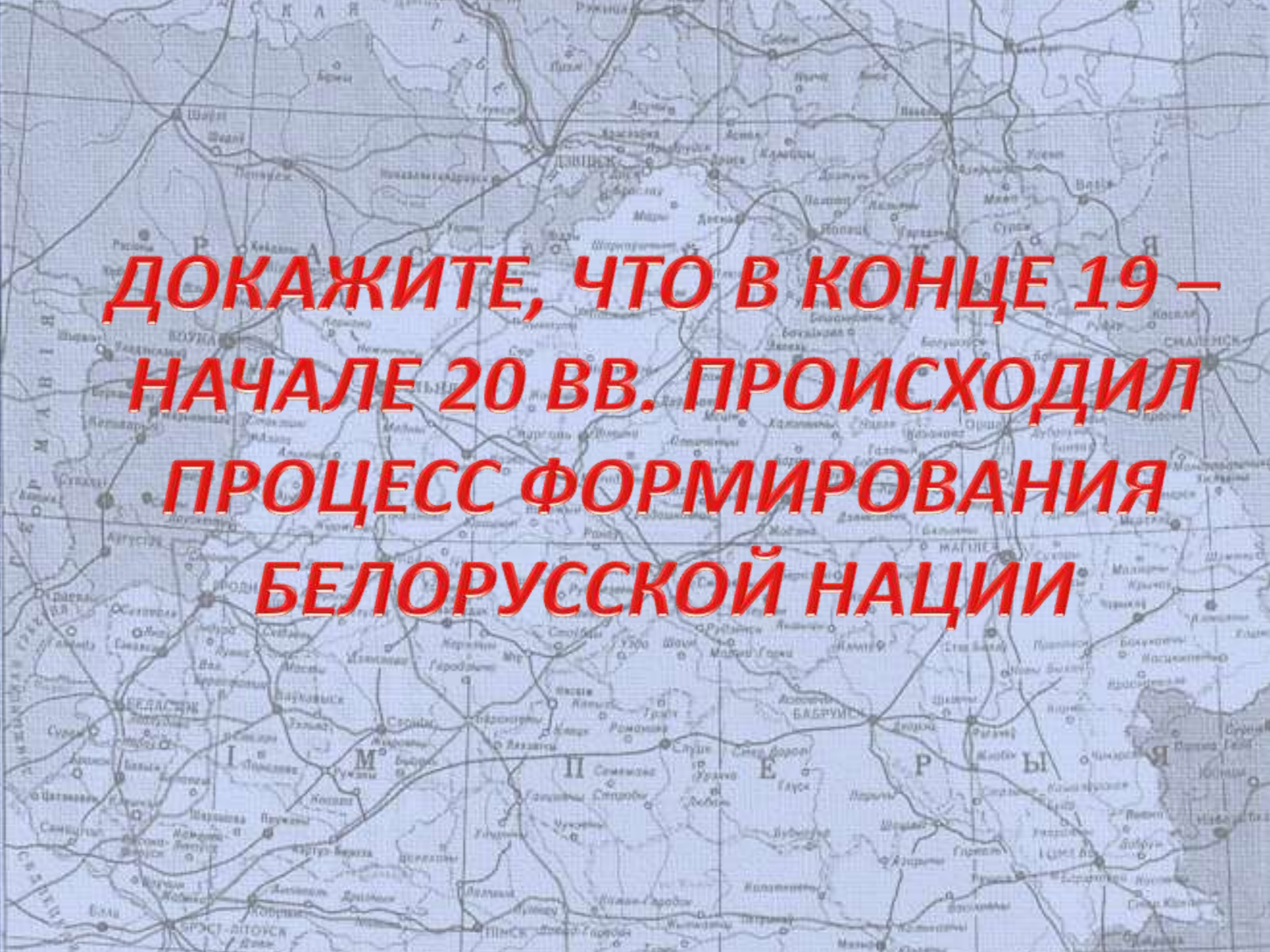
Выходзіць што тыдзень рускімі і польскімі літэрамі.

Адрэс рэдакцыі і адміністрацыі: Віваня, Віленская вуліца, д. № 9).

ГАЗЕТА «НАША НИВА»

(10.11.1906 - 7.08.1915 г.):

- редакторы - А.Власов, братья Луцкевичи, В. Ластовский, Ядвигин Ш.;
- *Программа (декабрь 1906 г.):*
 - Ликвидация чересполосицы;
 - Широкое местное самоуправление;
 - Введение всеобщего, обязательного и бесплатного образования.
- *Направления деятельности:* публикация произведений белорусских писателей, книгоиздание, научное, культурно — просветительское.
- *Значение:*
 - Центр белорусского национального движения;
 - Развитие белорусской литературы и литературного языка;
 - Заложены основы национального возрождения;
 - Распространение национального самосознания и т.д.

A historical map of Belarus, showing various cities and regions. The map is in shades of blue and grey. Overlaid on the map is a large, bold, red text in Cyrillic script. The text is centered and reads: "ДОКАЖИТЕ, ЧТО В КОНЦЕ 19 – НАЧАЛЕ 20 ВВ. ПРОИСХОДИЛ ПРОЦЕСС ФОРМИРОВАНИЯ БЕЛОРУССКОЙ НАЦИИ". The map shows major cities like Minsk, Brest, and Grodno, and various regional names like "Минская губерния" and "Белорусская губерния".

**ДОКАЖИТЕ, ЧТО В КОНЦЕ 19 –
НАЧАЛЕ 20 ВВ. ПРОИСХОДИЛ
ПРОЦЕСС ФОРМИРОВАНИЯ
БЕЛОРУССКОЙ НАЦИИ**