

# Cartes imaginaires, imaginaire des cartes

Exposition

24 mars au 19 juillet 2026

Bibliothèque nationale de France

# Parcours

**Un voyage en quatre étapes :**

1. Les mondes inexplorés
2. Les mondes légendaires
3. Les mondes littéraires
4. Les mondes de la carte

## **Partie 1 : Les mondes inexplorés**

- L'Asie : merveilles de l'Orient
- Le Nord : des monstres marins à foison
- La Terre Australe : l'imagination anticipatrice
- Le Nouveau Monde : l'étonnement anthropologique
- L'Afrique : du mythe aux blancs de la carte

## **Partie 2 : Les mondes légendaires**

- Îles légendaires et royaumes mythiques
- Entre terre et ciel : topographie sacrée

## **Partie 3 : Les mondes littéraires**

- Utopies
- Donner au récit le grain du réel
- Hors des sentiers battus : les romans d'aventure
- De la forêt des rêves bleus au pays du magicien d'Oz : littérature jeunesse
- Les mondes secondaires : littérature fantasy
- Des mondes imaginaires multi-médiatiques : les recombinaisons infinies

## **Partie 4 : Les mondes de la carte**

- Cartes zoomorphes et anthropomorphes
- Géographies sentimentales et poétiques
- Géométries métaphoriques

# Les mondes inexplorés

L'Asie : merveilles de l'Orient

Le Nord : des monstres marins à foison

La Terre Australe : l'imagination anticipatrice

Le Nouveau Monde : l'étonnement anthropologique

L'Afrique : du mythe aux blancs de la carte



Jean Mansel  
 Fleurs des Histoires  
 Vers 1480  
 Manuscrit sur vélin  
 Bruxelles, Bibliothèque royale de Belgique

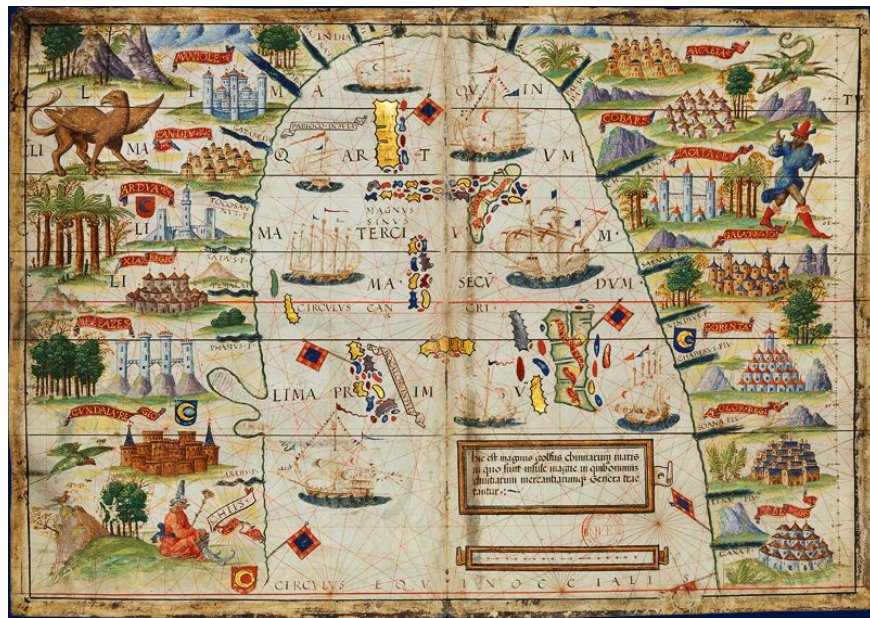


Hartmann Schedel  
 Chronique de Nuremberg  
 1493  
 BnF, Département des Cartes et plans

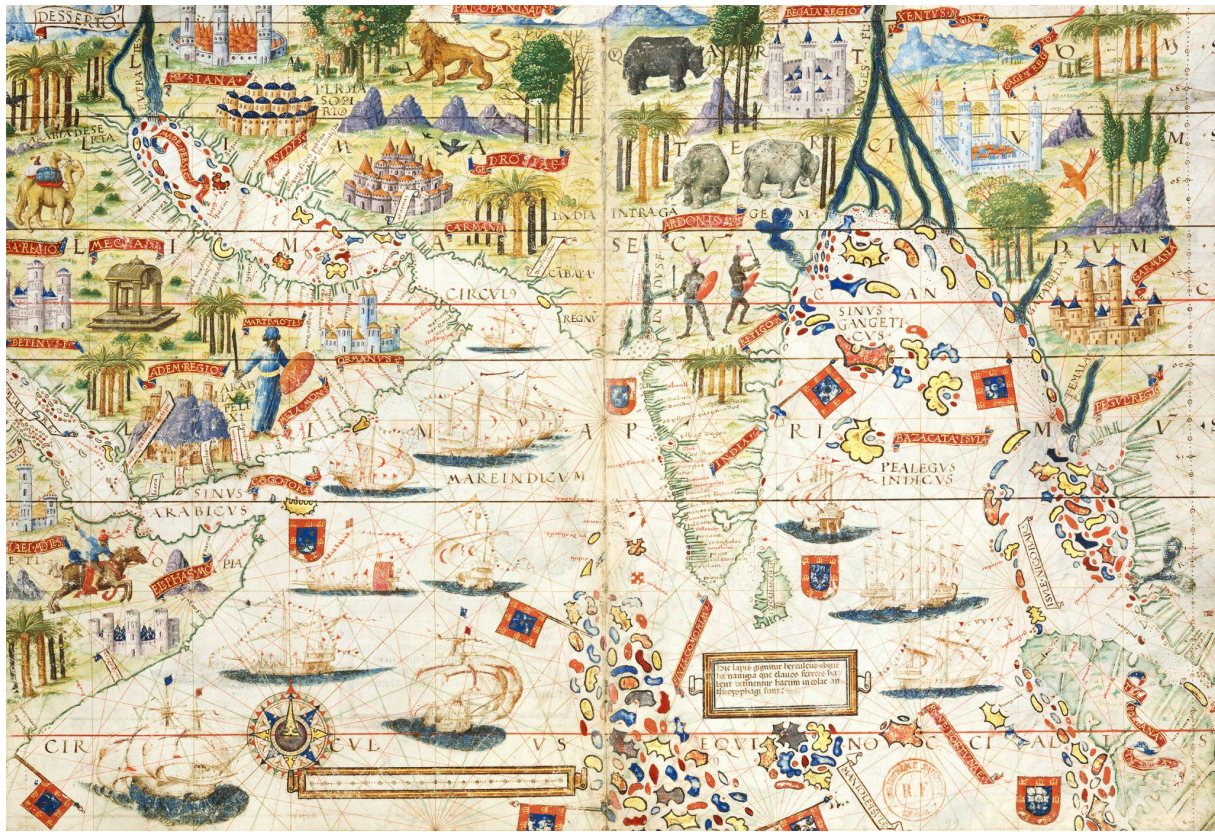
# L'Asie : merveilles de l'Orient



Abraham Cresques  
Atlas Catalan  
Vers 1375  
Manuscrits sur vélin  
BnF, Département des Manuscrits




Lopo Homem  
Atlas Miller. Golfe de Siam  
1519  
Manuscrit sur vélin  
BnF, Département des Cartes et plans



Lopo Homem  
Atlas Miller. L'Inde  
1519  
Manuscrit sur vélin  
BnF, Département des Cartes et plans

# Le Nord : des monstres marins à foison



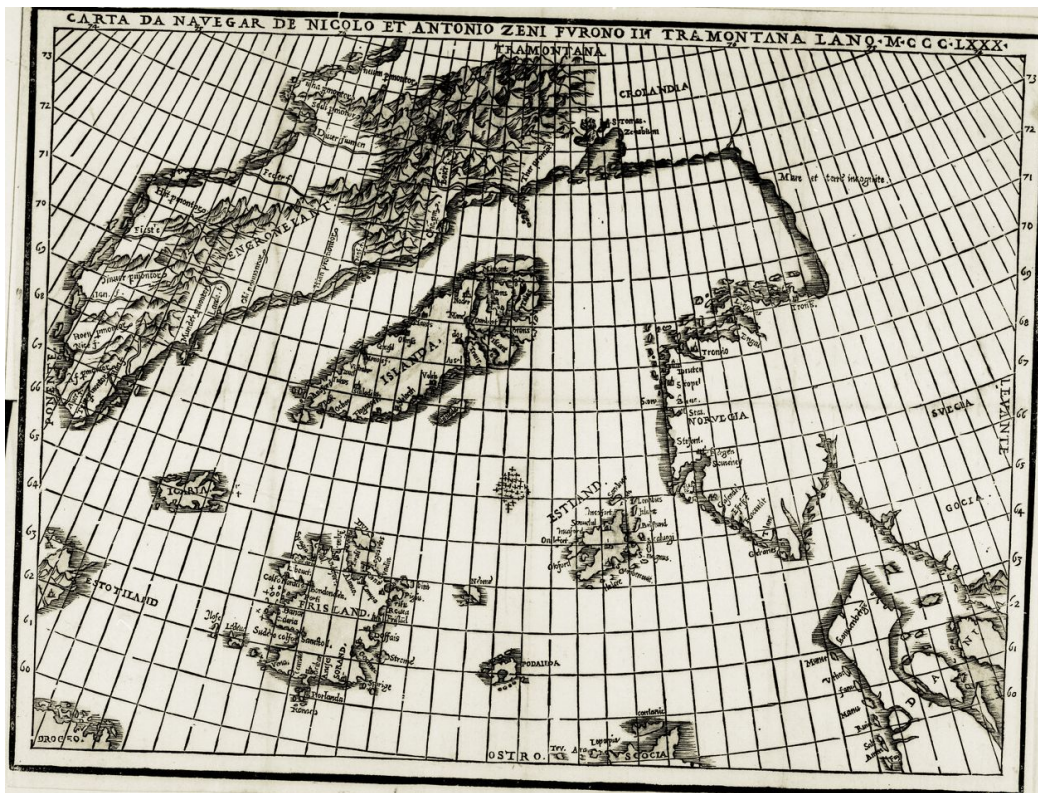
François de Belleforest (d'après Sebastian Münster, 1544)  
Cosmographie universelle (Monstres marins et terrestres)  
1575  
BnF, Département des Cartes et plans

Abraham Ortelius  
Islandia  
1595  
BnF, Réserve des livres rares





Olaus Magnus  
Carta Marina  
1572  
Gravure, 58,5 x 84,5 cm  
BnF, Département des Cartes et plans



Niccolò Zeno


[D]ello scoprimento dell' isole Frislanda, Eslanda, Engrouelands, Esto tilanda et Icaria, fatto sotto il Polo Artico, da due fratelli Zeni 1558

BnF, Département des Cartes et plans, Société de géographie

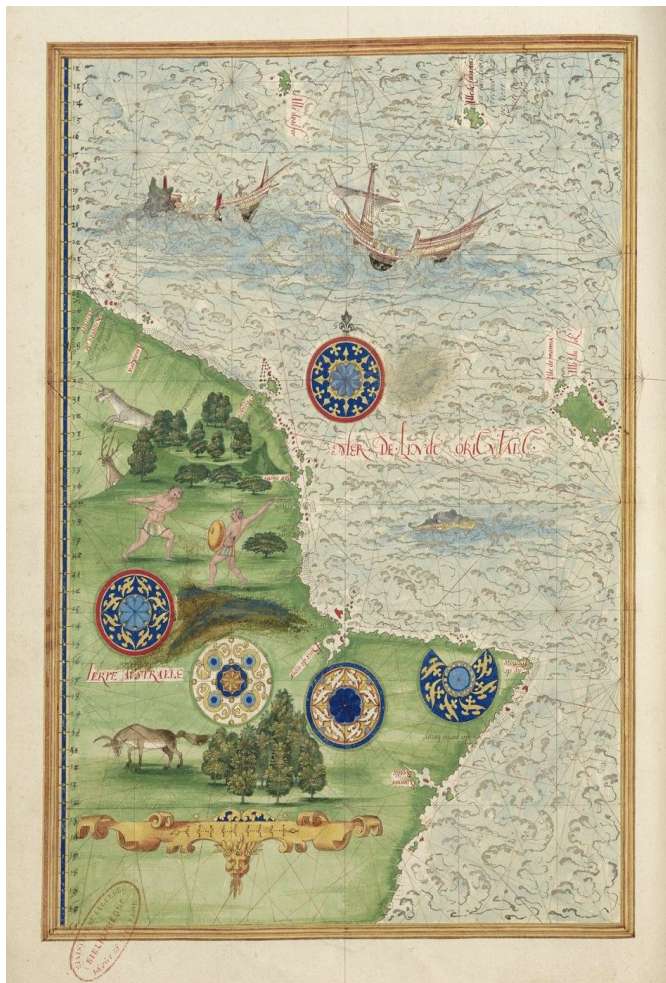
# La Terre Australe : l'imagination anticipatrice



Guillaume Le Testu  
Mappemonde en deux hémisphères  
1566  
Manuscrit sur parchemin, 79 x 118 cm  
BnF, département des Cartes et plans



Cornelis de Jode  
Speculum orbis terrarum  
1593  
BnF, département des Cartes et plans

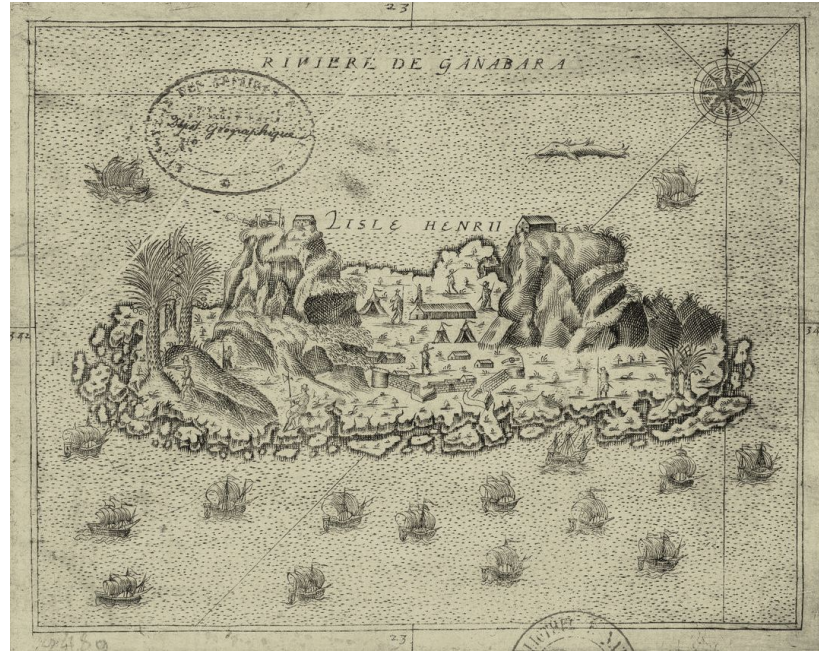


Guillaume Le Testu  
Cosmographie universelle  
1555  
Manuscrit sur papier  
Vincennes, Service Historique de la Défense

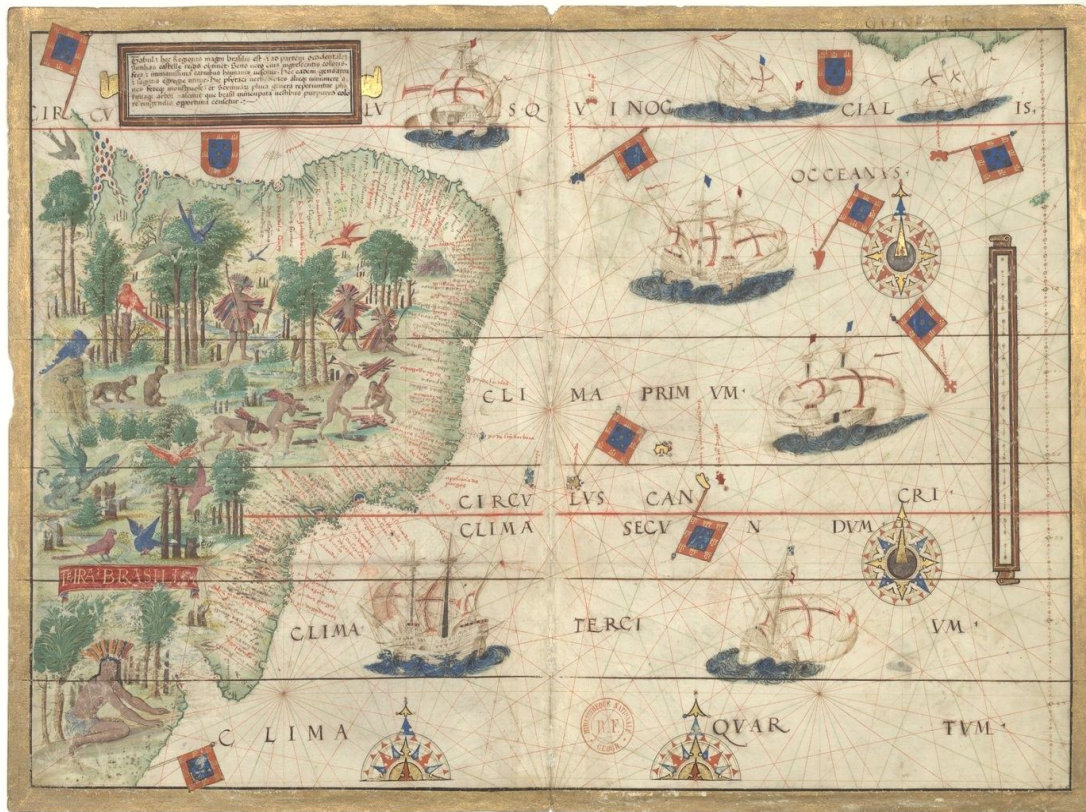
# Le Nouveau Monde : l'étonnement anthropologique



André Thevet  
Cosmographie universelle  
1575  
BnF, Département des Cartes et plans, Société de



André Thevet  
Grand insulaire et pilotage  
1586



Lopo Homem

Atlas Miller. Brésil

1519

Manuscrit enluminé sur parchemin, 42 x 59 cm

BnF, Département des Cartes et plans



Jacques de Vau de Claye

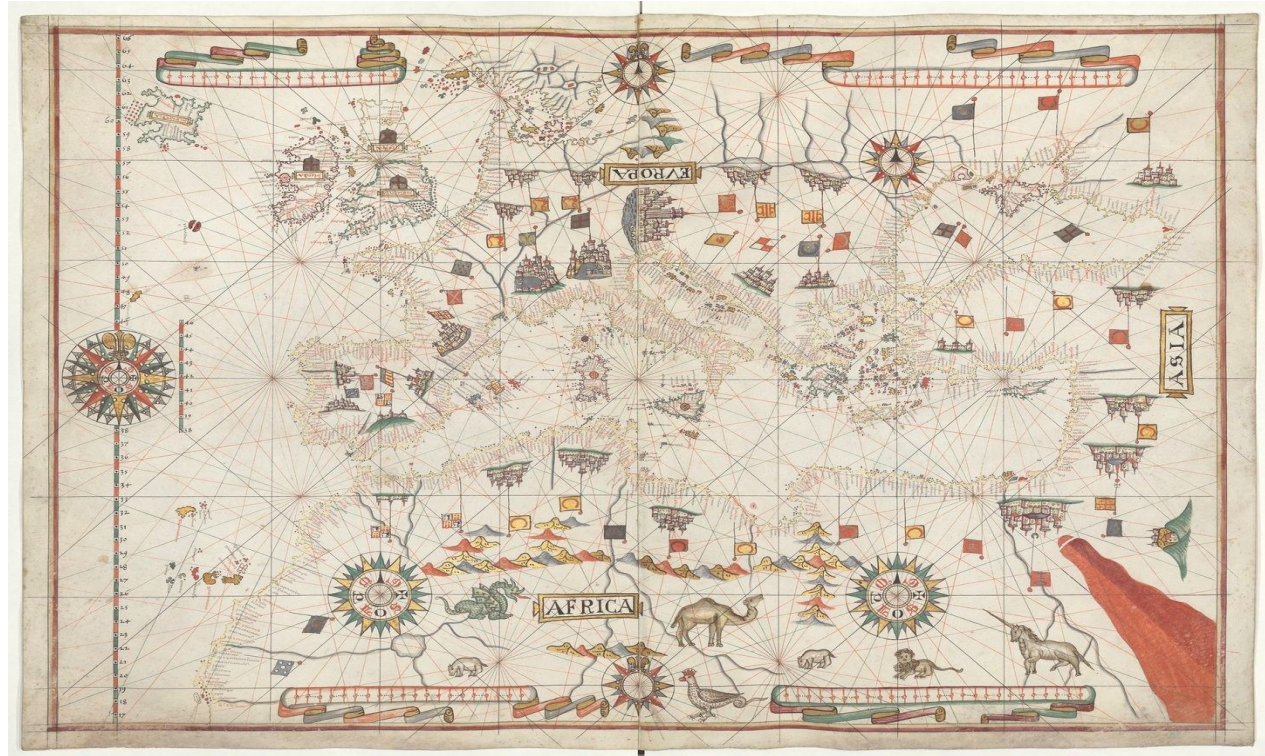
Carte de la côte du Brésil

1579

Manuscrit enluminé sur parchemin, 45 x 59 cm

BnF, Département des Cartes et plans

# L'Afrique : du mythe aux blancs de la carte



Joan Martines  
Atlas nautique  
1582  
BNF, Arsenal



Muhammad al-Idrisi

Livre de l'amusement pour qui désire parcourir les différentes parties du monde

copie fin 13e - début 14e siècle

Manuscrit sur papier

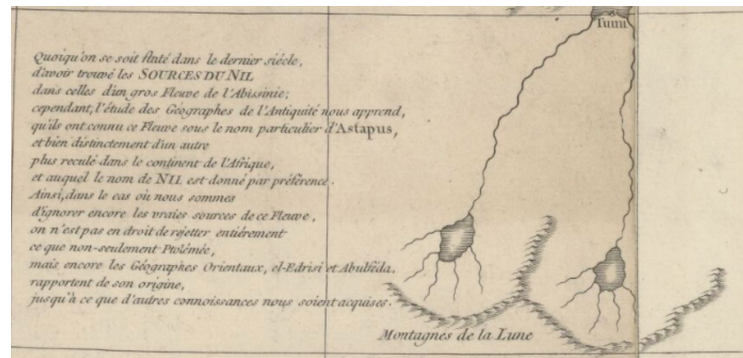
BnF, Département des Manuscrits



Claude Ptolémée  
Géographie. tabula quarta Africae  
1513  
BnF, Département des Cartes et plans



Jacques de Vaulx  
 Les premières Œuvres  
 1583  
 Manuscrit sur parchemin  
 BnF Département des Manuscrits



Carte de l'Afrique par J.-B. Bourguignon d'Anville (1749)

# Les mondes légendaires

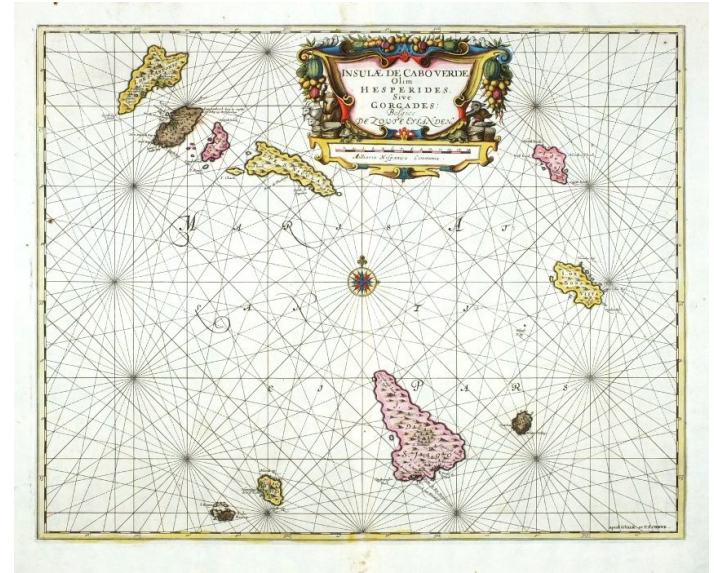
Îles légendaires et royaumes mythiques

Entre terre et ciel : topographie sacrée


# Îles légendaires et royaume mythiques



Abraham Ortelius (1527-1598)  
Septentrionalium regionum descriptio dans Theatrum Orbis Terrarum  
1579.



Gérard Mercator  
Insulae de Cabo Verde Olim Hesperides Sive Gorgades  
Anvers, 1657



Annabelle d'HUart  
Dessin préparatoire pour le service Atlantide  
1995  
Sèvres, Manufacture et musée nationaux, 2009.D.26.1 et 2009.D.26.2



Ubisoft  
Assassin's Creed: Odyssey  
2019



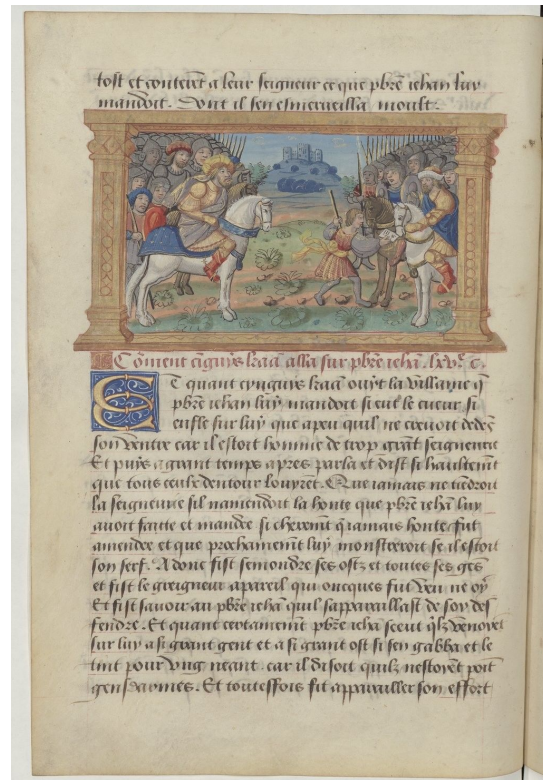
Angelino Dulcert  
1339  
Manuscrit enluminé sur vélin  
BNF, Département des Cartes et Plans



Mecia de Viladestes, Majorque  
1413  
Manuscrit enluminé sur vélin  
BNF, Département des Cartes et Plans



Abraham Ortelius  
 Le royaume du prêtre Jean. Presbiteri Iohannis Sive Abissinorum Imperii  
 Descriptio dans Theatrum Orbis Terrarum  
 1579.  
 BNF, Département des Cartes et plans



Marco Polo  
 Le Devisement du monde ou Livre des Merveille (Le Prêtre  
 Jean)  
 Récit de 1299, vers 1480-1500  
 BNF, Bibliothèque de l'Arsenal



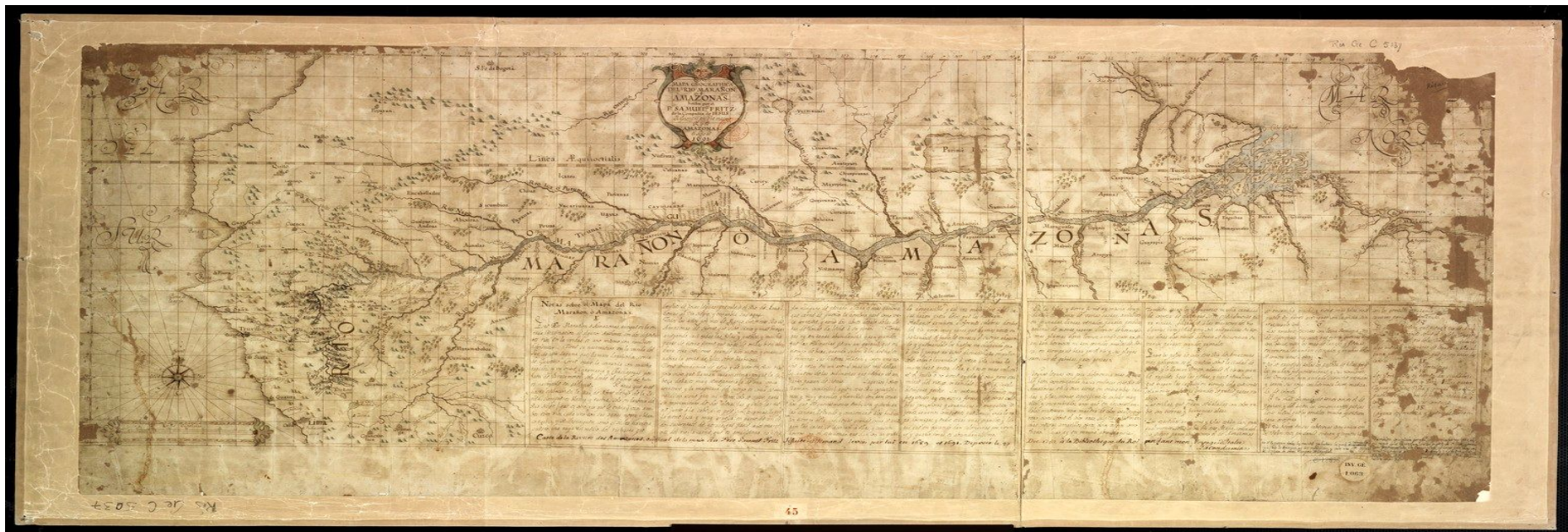


Walter Raleigh, Jacob Hondius

Nieuwe Caerte van het wonderbaer ende goudrijcke landt Guiana, gelegen onder de Linie Aequinoctiael tusschen Brasilien ende Péru. nieuwelick besocht door Sir Water Raleigh Ridder van Engelandt in het jaer 1594, 95 ende 1596.

vers 1598

BNF, Bibliothèque de l'Arsenal



Fritz, Samuel (1654-1728)

Mapa geographica del rio Marañon o Amazonas, hecha / por el P. Samuel Fritz, de la Compania de Jesus, misionero en este mesmo rio de Amazonas

1691

Manuscrit sur papier

BnF, Département des Cartes et plans

# Entre terre et ciel : topographie sacrée



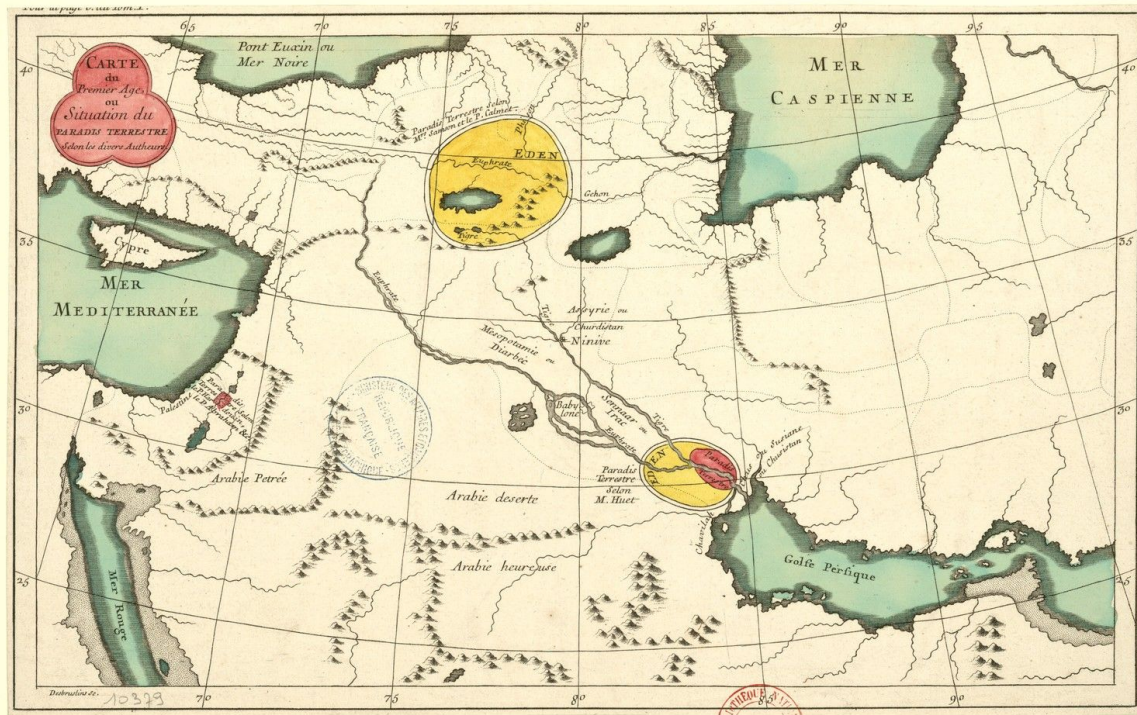
Carte dite de Christophe Colomb  
1492  
Parchemin enluminé  
BnF, Département des Cartes et plans



Beatus dit d'Arroyo  
vers 1220-1235  
Manuscrit sur parchemin  
BNF, département des Manuscrits

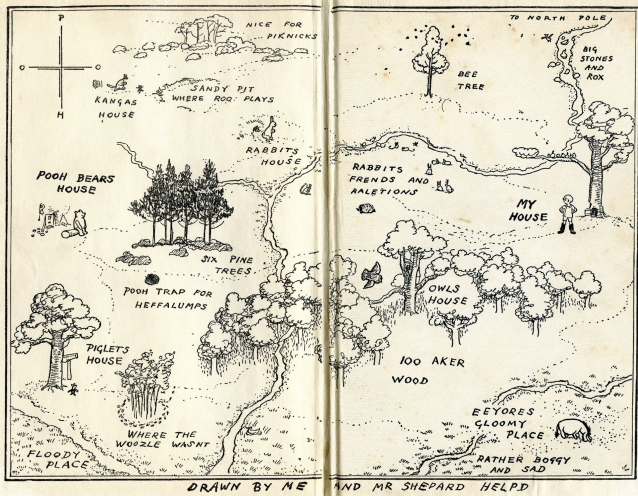


Richard de Haldingham (12??-13??), d'après la copie de Thomas Ballard  
Copie manuscrite de la carte d'Hereford faite d'après la copie de Thomas Ballard (fac-similé)  
BNF, Département des Cartes et plans




Source gallica.bnf.fr / Bibliothèque nationale de France


Desbrulins  
Carte du premier âge ou situation du paradis terrestre selon les divers auteurs  
18e siècle  
BNF, Département des Cartes et plans




Kenneth Graham ; Ernest H. Shepard (ill.)  
 The Wind in the Willows.  
 1931  
 BNF, Département des Cartes et plans



Alan Alexander Milne ; Ernest Howard Shepard (ill.)  
 Winnie the Pooh  
 1926  
 BNF, CNLI



Pamela Lyndon Travers ; Mary Shepard (ill.)  
 Mary Poppins in the Park  
 1952

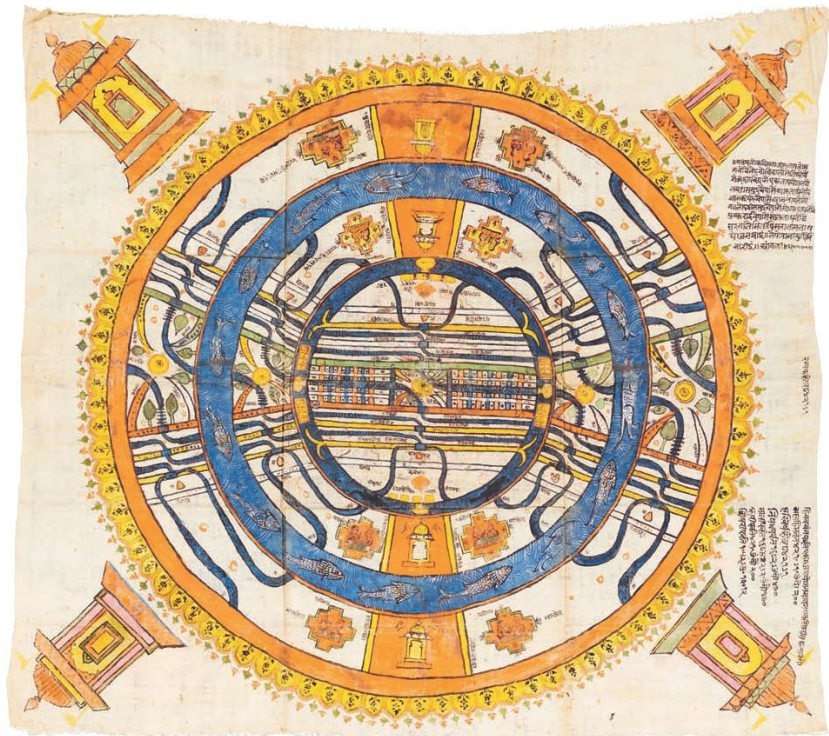


Source gallica.bnf.fr / Bibliothèque nationale de France, Département des Manuscrits, Arabes, 2188

Ibn al-Wardī, ‘Umar ibn Muẓaffar ibn ‘Umar ibn Muḥammad  
 Perle des merveilles et joyau des raretés  
 1272-1273  
 Manuscrit sur papier  
 BNF, Département des Manuscrits



Rūmī  
 “les confins de la terre, avec l’Océan, la Source de Vie, la cité des Ğinn,  
 la grotte des Ğinn, le nid du Sīmurġ, la montagne de Qāf, et, en haut,  
 le Ciel, auquel un portail ouvert permet d’accéder”  
 1272-1273, Iran  
 Manuscrit sur papier  
 BNF, Département des Manuscrits



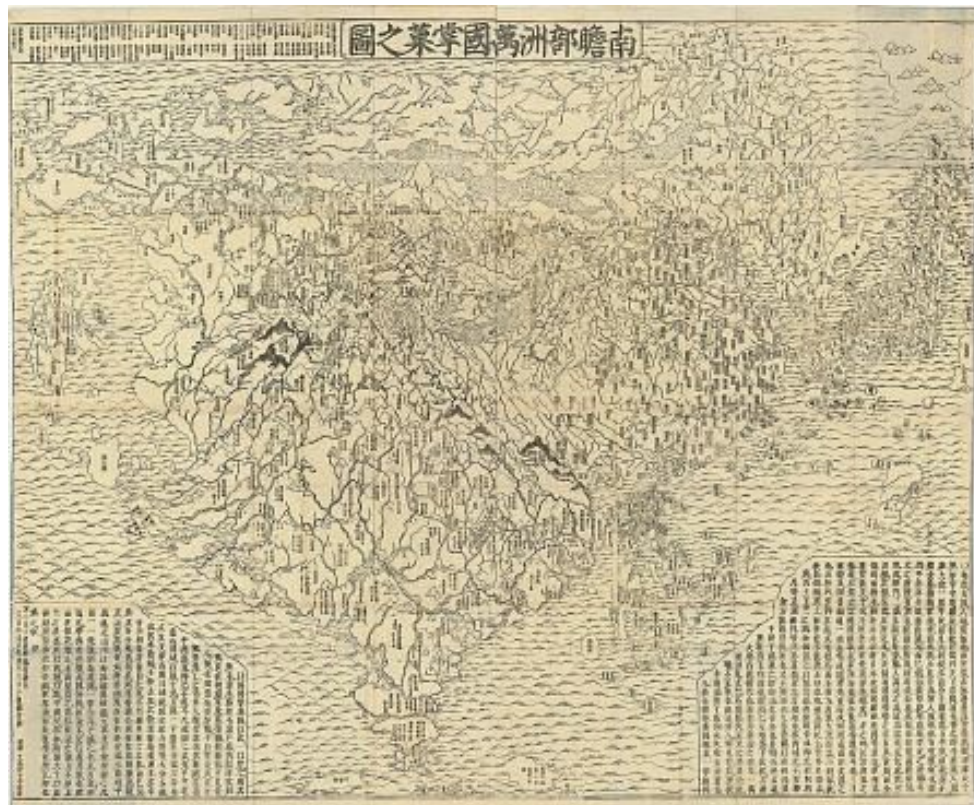
Vue générale de la carte cosmographique où l'on distingue les océans concentriques délimitant les « îles » habitées par les hommes  
fin XIXe - début XXe siècle, Inde  
BNF, Département des Manuscrits



Le royaume de Shambhala (Tibet, 19ème siècle)  
19e siècle, Tibet  
Musée Guimet



Cosmogramme avec l'inscription en tibétain du caractère "Om"  
18e siècle, Tibet  
Musée Guimet



Tōda Rōkwashi  
Nanzenbushu bankoku shoka no zu  
Kyoto, 1710  
Gravure sur bois  
Londres, British Library

# Les mondes littéraires

Utopies

Donner au récit le grain du réel

Hors des sentiers battus : les romans d'aventure

De la forêt des rêves bleus au pays du magicien d'Oz : littérature jeunesse

Les mondes secondaires : littérature Fantasy

Des mondes imaginaires multi-médiatiques : les recombinaisons infinies

# Utopies



Abraham Ortelius

Utopia

c. 1595-1596

Gravure, 38 x 47 cm

Anvers, Musée Plantin Moretus



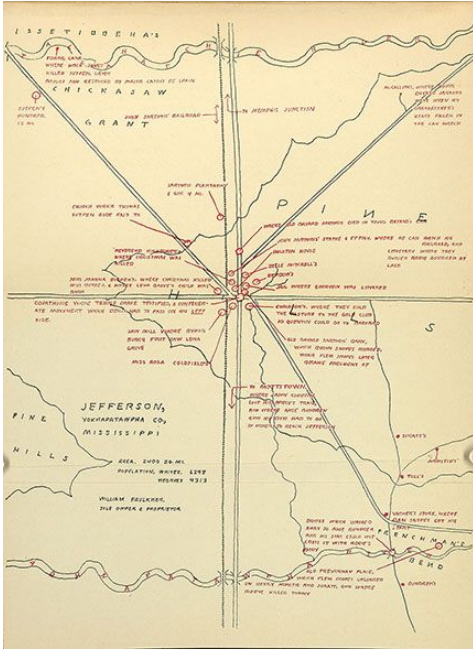
Thomas More  
L'Utopie  
Louvain, 1516  
BnF, Arsenal



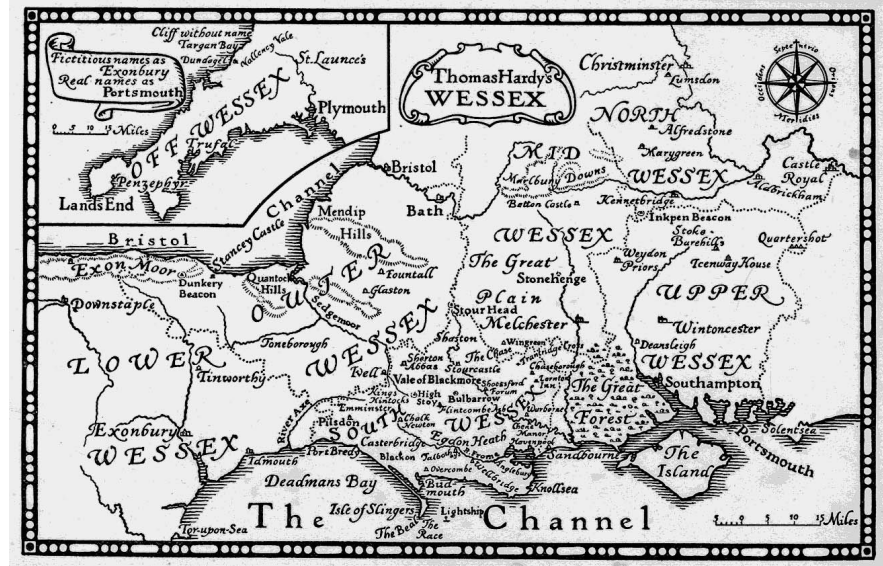
Thomas More; Ambrosius Holbein (graveur)  
L'Utopie  
Bâle, 1518  
BnF, Arsenal

# L'objective réalité des mondes littéraires

Donner le grain du réel



William Faulkner  
Absalom, Absalom !  
1936  
BNF, Réserve des livres rares



Thomas Hardy  
Tess of the d'Urbervilles  
1920  
BNF, Département des Cartes et plans

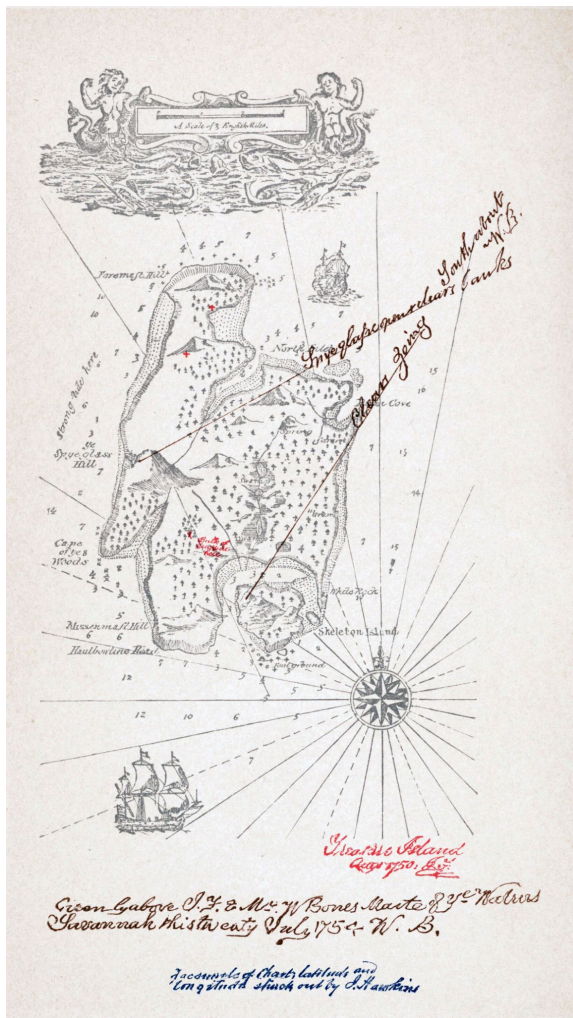


# Les romans d'aventure


Hors des sentiers battus



Daniel Defoe  
Serious reflections during the life and surprising adventures of Robinson Crusoe  
1720  
BNF, Département lettres et arts



Édition de 1896



Édition de 1934

Robert Louis Stevenson  
*Treasure Island*

# Littérature jeunesse

De la forêt des rêves bleus au pays du magicien d'Oz



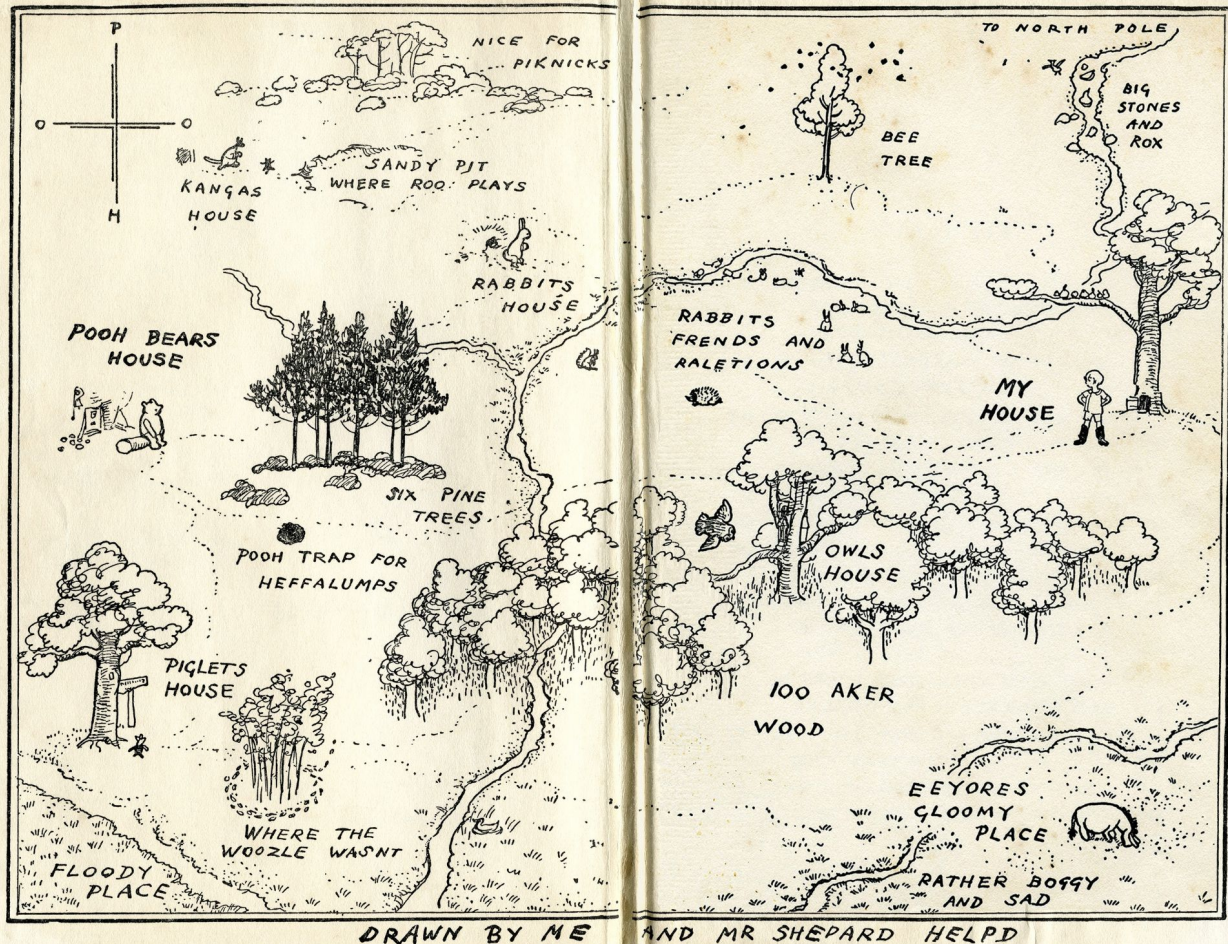
Bernard Sleight

An Anciente Mapped of Fairyland

1925

Lithographie

BNF, département des Cartes et plans



DRAWN BY ME

AND MR SHEPARD HELP'D

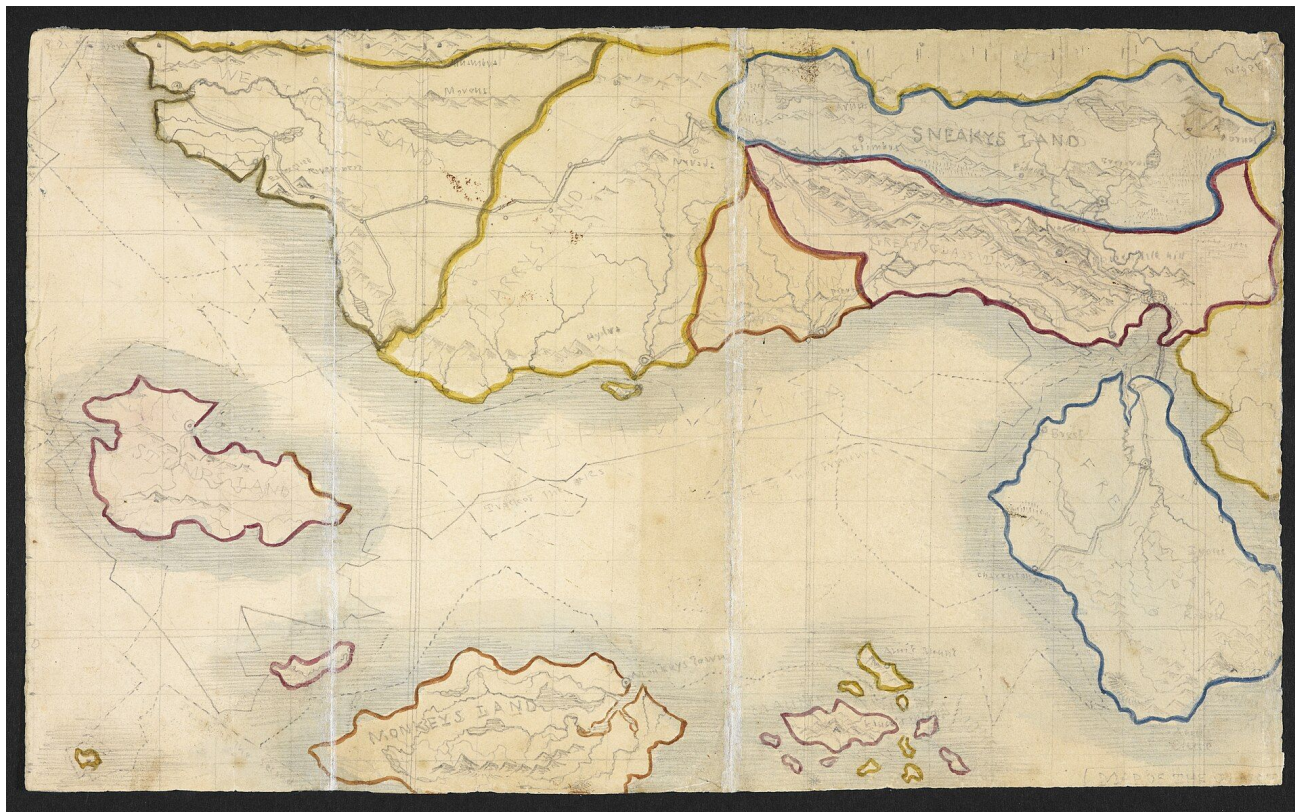
Alan Alexander Milne  
 Ernest Howard Shepard (illustrations)  
 Winnie the Pooh  
 1926  
 BNF, CNLJ



Peter Pan. A Game of Adventure  
1953



Hayao Miyazaki  
Kiki la petite sorcière  
1989




Branwell et Charlotte Brontë

“Map of the Glass Town Federation and surrounding lands” (dans le manuscrit de *The History of the Young Men from their First Settlement to the Present Time*)

1830-1831

British Library

# Littérature Fantasy



Pauline Baynes  
A Map of Narnia  
1972  
BNF, Département des Cartes et plans

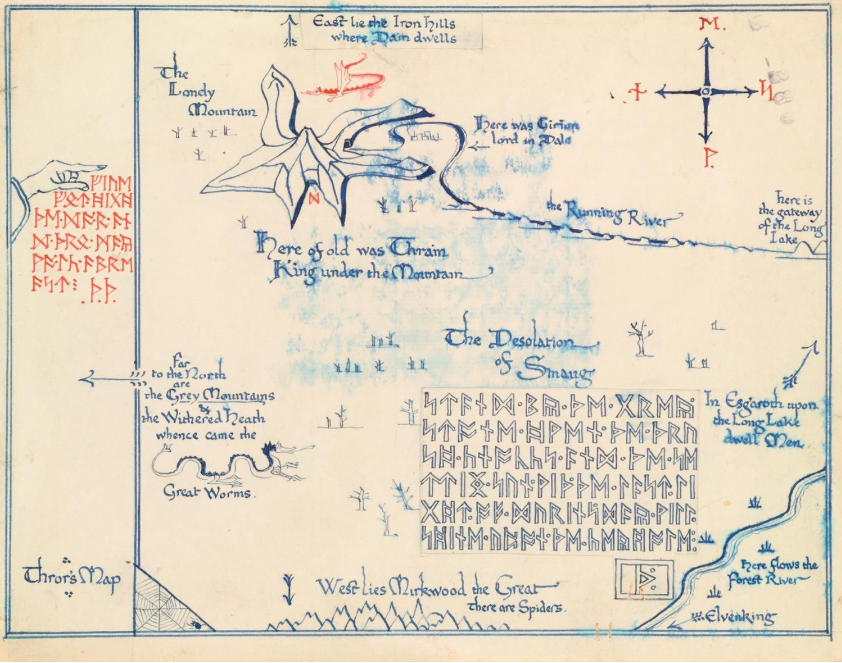
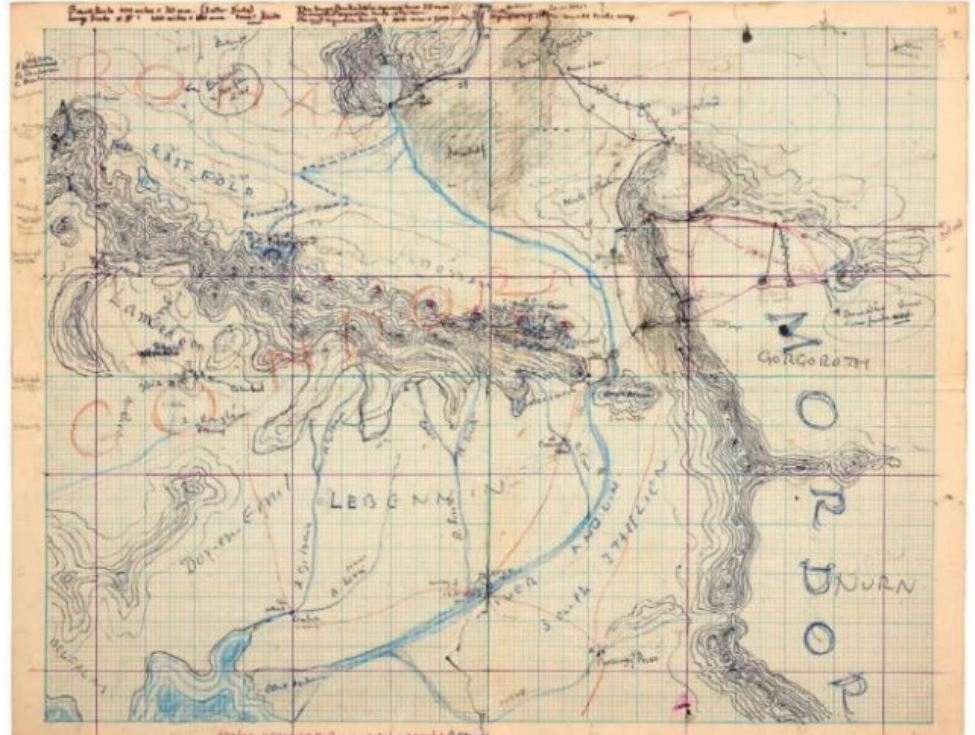


C.S. Lewis  
Original hand-drawn map of Narnia  
1951  
Oxford, Bodleian Library

J.R.R. Tolkien  
 Map of Middle-Earth  
 1911  
 Oxford, Bodleian Library



J.R.R. Tolkien  
Map of Rohan, Gondor, and Mordor  
1948  
Oxford, Bodleian Library

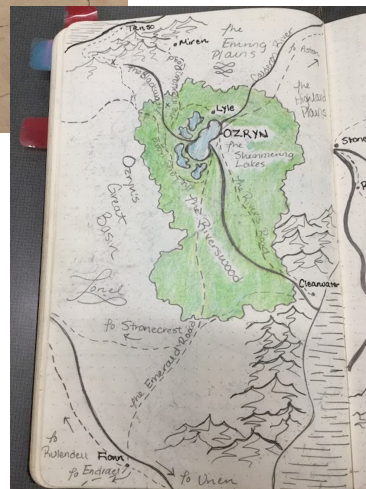
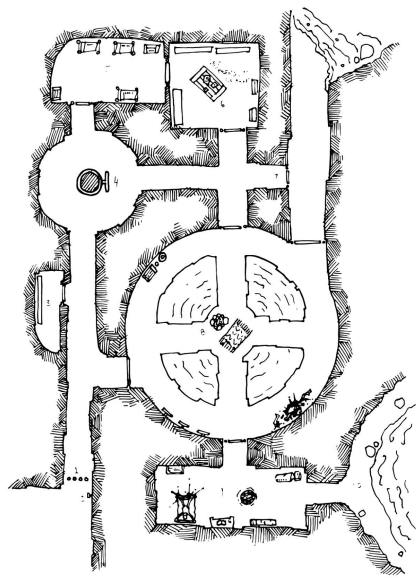


J.R.R. Tolkien  
Thrór's Map  
1936  
Oxford, Bodleian Library



# Des mondes imaginaires multi-médiatiques


## recombinaisons infinies



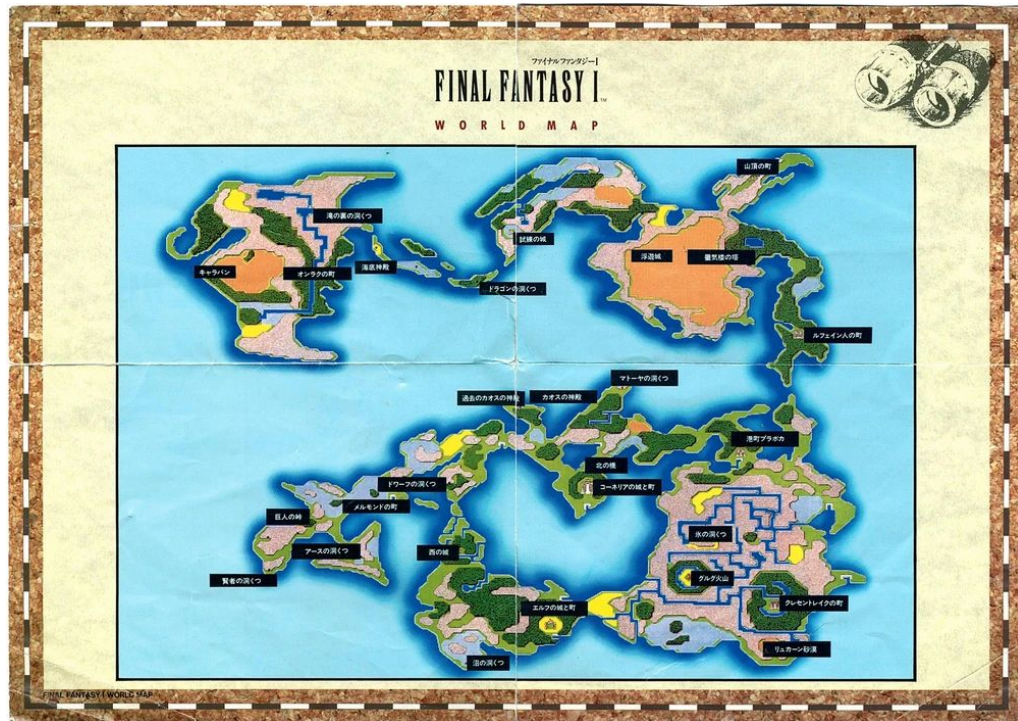


George R.R. Martin  
Game of thrones : map of Westeros and Essos  
2024  
BNF, Département des Cartes et plans

Hidetaka Miyazaki ; George R. R. MartinFromSoftware - dev.)  
Elden Ring  
2022



Mapgenie  
Eden Ring Interactive Map



Hironobu Sakaguchi  
Final Fantasy - World Map

1987

BNF, Département des Cartes et plans



Auteur : Hiroshi Takai, Kazutoyo Maehiro. Produit par Square Enix

Titre : Final Fantasy XVI

Date : 2023

Dimensions :

Techniques : Jeux vidéo/ Impression

Lieu de conservation :

# Les mondes de la carte

Cartes zoomorphes et anthropomorphes

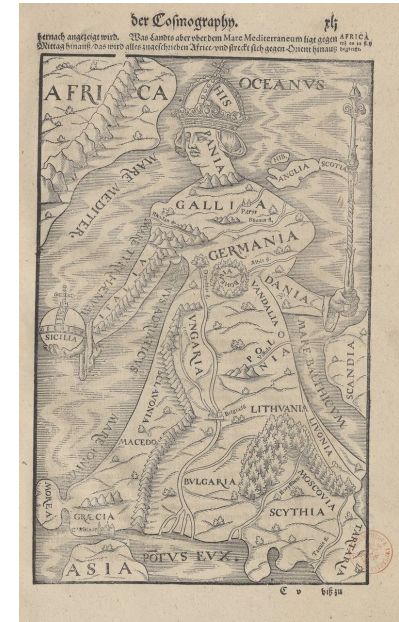
Géométries métaphoriques

Géographies sentimentales et poétiques

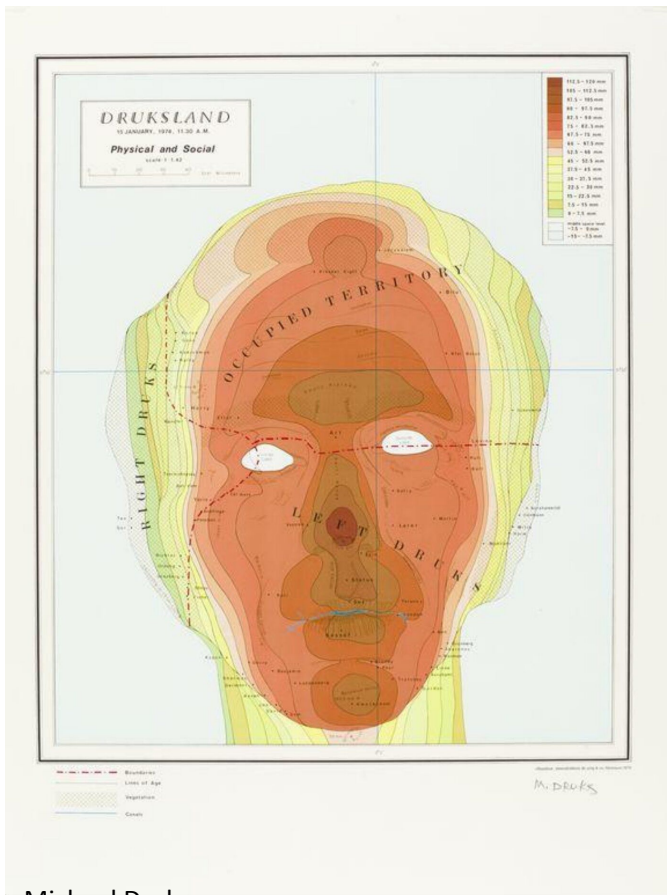
# Cartes zoomorphes et anthropomorphes



Peter van den Keere  
Leo Belgicus  
c. 1610  
BnF. Département des Cartes et plans



Sebastian Münster  
Cosmographie (Europa Regina)  
1598  
BnF. Département des Cartes et plans



Michael Druks  
Druksland, Physical and Social  
1974



Sergio Aquino  
Perdu en soi-même  
2024  
Dessin au fusain sur cartes anciennes



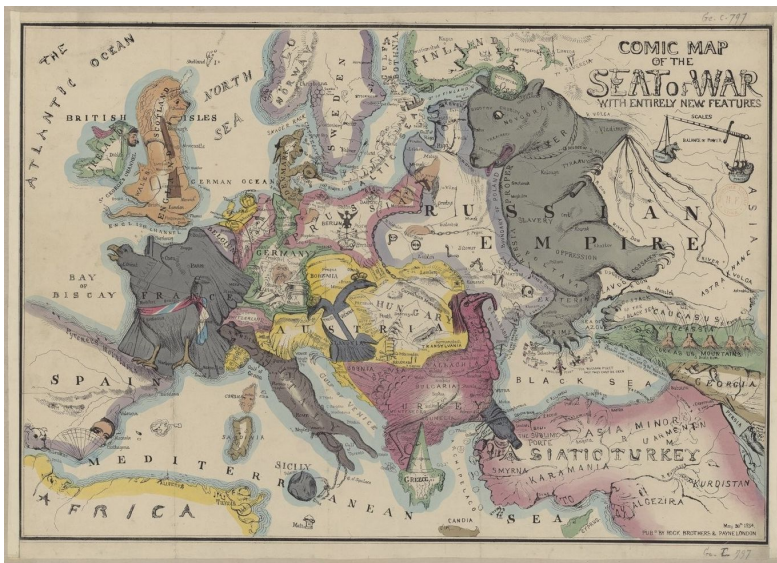
Opicino de Canistris

Diario, Ms Palatinus latinus 1993, 27 ff. (f. 20 r.)

1336-37

Manuscrit sur parchemin

Bibliothèque apostolique Vaticane



## Comic Map of the Seat of War

1854

Carte imprimée en couleurs

BnF, CPL


Frederick William Rose

John Bull et ses amis. Carte sério-comique de l'Europe

1900

Carte imprimée en couleurs

BnF, CPL



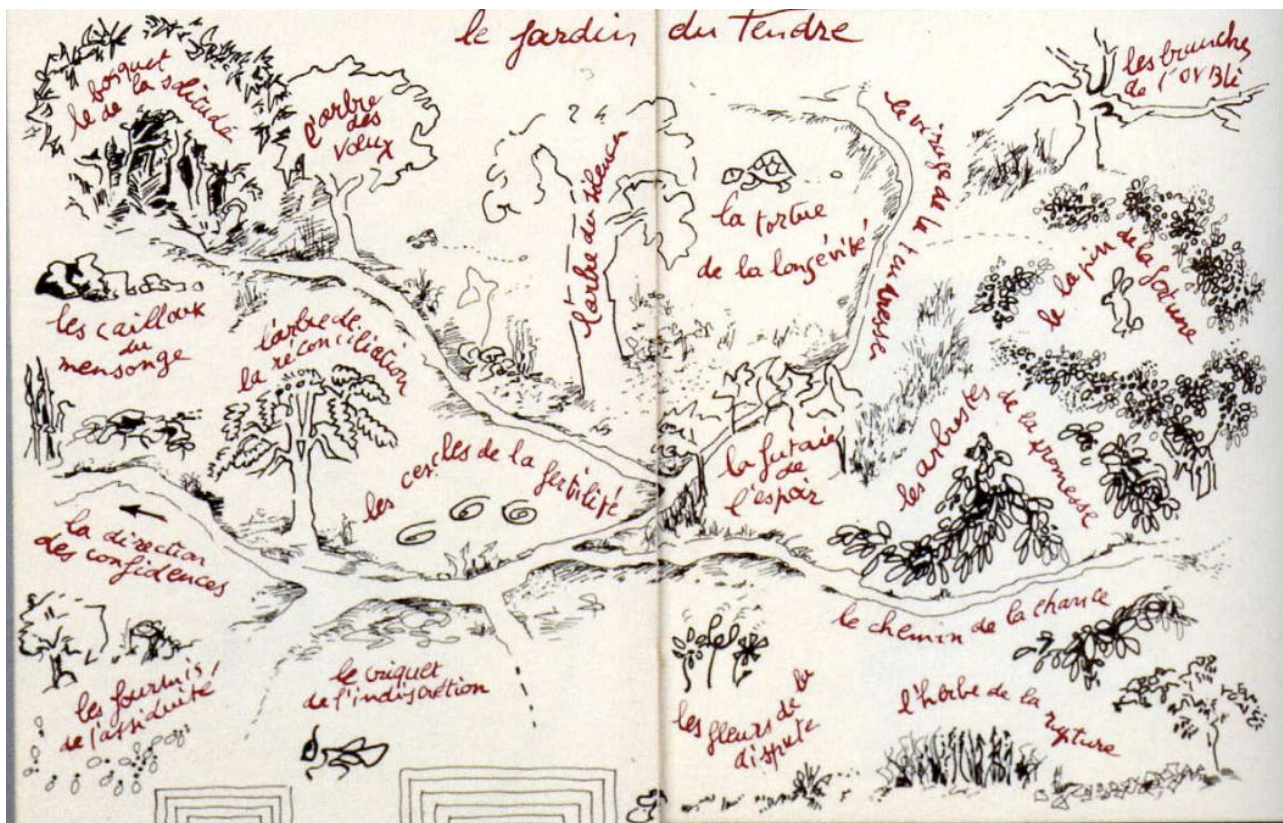
# Géographies sentimentales et poétiques



Oronce Fine  
Mappemonde cordiforme  
1534  
BnF, département des Cartes et plans

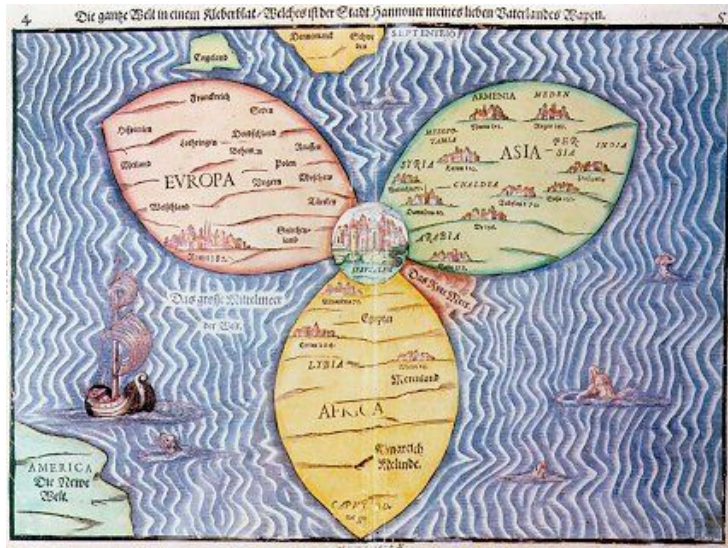


Madeleine de Scudéry (François Chauveau, graveur)  
Clélie, Histoire romaine, première partie  
1654  
BnF, Réserve des livres rares



Annette Messenger  
Le Jardin du Tendre (Augures, 1988)  
Livre d'artiste

# Géométries métaphoriques



Heinrich Bünting (1545-1606)  
*Itinerarium sacræ Scripturæ*  
1582  
Volume in-fol  
BnF, Réserve des Livres rare



Bohuslav Balbinus  
*Epitome historica rerum Bohemicarum*  
1677  
Gravure  
BnF, Département des Cartes et plans



Macrobe  
Commentarii in Somnium Scipionis  
11e siècle  
Manuscrit sur parchemin  
BnF, Département des  
Manuscrits



Pietro Vesconte  
Mappemonde  
In Paulin de Venise  
Chronologia magna  
14e siècle  
Manuscrit sur parchemin  
BnF, Département des  
Manuscrits



Mappemonde d'Ebston  
1898  
Reproduction en fac-similé  
BnF, CPL



Chris Kenny  
Hofmobilien (série Mapworks)  
2017  
Collage avec des morceaux de carte  
BnF, département des Cartes et plans



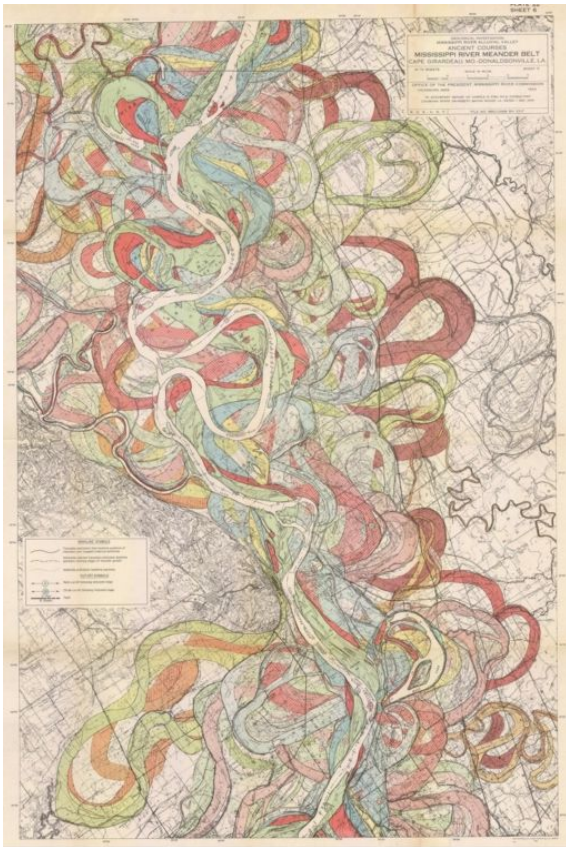
Grayson Perry  
Map of Nowhere  
2008  
Estampe  
BnF, Département des Estampes et de la photographie




Claude Ptolémée  
*Cosmographia*  
15e-16e siècle  
Manuscrit sur parchemin  
BnF, Département des Manuscrits

Brankica Zilovic  
*New Pathways, 2, 2020*  
2020  
Broderie sur papier  
Galerie Oniris Art





N° 173 Harold Fisk  
*Meander Maps of the Mississippi River, Sheet 6*  
1944 (reprod. en fac-similé 2021)  
BnF, CPL



N° 171 Julien Discrit  
*Mille Mississippi #1*  
2016  
Photographie tirage pigmentaire  
Galerie Anne-Sarah Bénichou