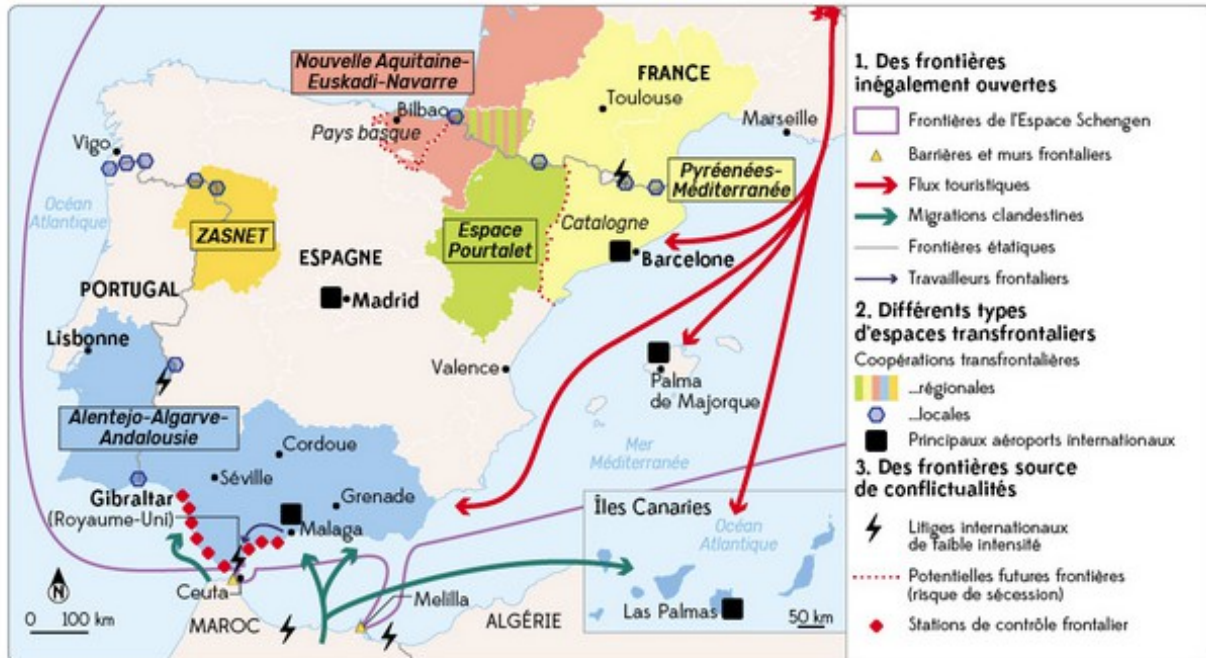


**Documents :**  
**« Les frontières d'un Etat adhérent de l'UE :**  
**exemple de l'Espagne »**

**1 L'Espagne et ses frontières**



→ Montrez que les frontières espagnoles présentent des caractéristiques très variées.

**2 La frontière entre l'Espagne et Gibraltar face au Brexit**

Madrid n'a jamais renoncé officiellement à ses revendications historiques sur Gibraltar, colonie britannique de moins de 7 km<sup>2</sup>, cédée en 1713 par le traité d'Utrecht, qu'elle considère comme un paradis fiscal. Mais elle les a mises en sourdine pour entrer dans la CEE. [...] Gibraltar n'en demeure pas moins une question sensible pour Madrid, avec plusieurs points conflictuels qui n'ont jamais été réglés. Un tiers du produit intérieur brut (PIB) de Gibraltar dépend des grandes compagnies de paris en ligne, qui profitent de sa fiscalité douce. La contrebande de tabac est florissante, du fait d'un paquet moitié moins cher. L'exportation des services bancaires, juridiques ou le secteur des assurances font partie des moteurs de l'économie, mais aussi le tourisme, qui profite de la proximité avec l'Espagne.

Le PIB par habitant est l'un des plus élevés au monde, et le chômage inexistant. Pour fonctionner, Gibraltar doit au contraire faire venir chaque jour 14 000 travailleurs, résidant en Espagne. [...] Par ailleurs, Madrid ne lui reconnaît pas d'eaux territoriales<sup>1</sup> et un contentieux existe concernant l'isthme<sup>2</sup>, qui n'était pas inclus dans le traité d'Utrecht, et sur lequel Gibraltar a construit un aéroport.

Sandrine Morel, « Gibraltar : l'Espagne veut profiter du Brexit pour prendre sa revanche », *Le Monde*, 24 novembre 2018.

1. Voir Chapitre 8 p. 240-241. 2. Bande de terre resserée entre deux mers.

→ Pourquoi la frontière entre l'Espagne et Gibraltar oscille-t-elle entre tension et intégration ?



### 3 Une Eurocité entre l'Espagne et le Portugal

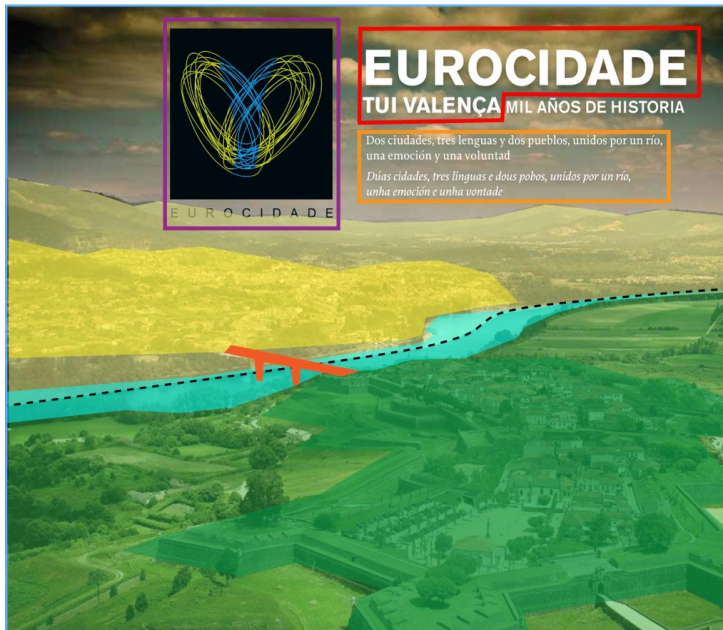
« Eurocité » est le nom donné à une agglomération urbaine établissant des coopérations de part et d'autre d'une frontière.

- ① Texte en espagnol (a) et en galicien (b) : « Deux villes, trois langues et deux pays, unis par un fleuve, une émotion et une volonté. ».
  - ② Forteresse de Valença [Portugal] datant du XVII<sup>e</sup> siècle.
  - ③ Le Minho : fleuve frontalier.
  - ④ Pont international.
  - ⑤ Ville de Tui [Communauté autonome de Galice, Espagne].
- « Eurocité Tui Valença : mille ans d'histoire », affiche de 2016.

→ Comment cette affiche montre-t-elle l'évolution des fonctions de cette frontière ?

## Une Eurocité entre l'Espagne et le Portugal

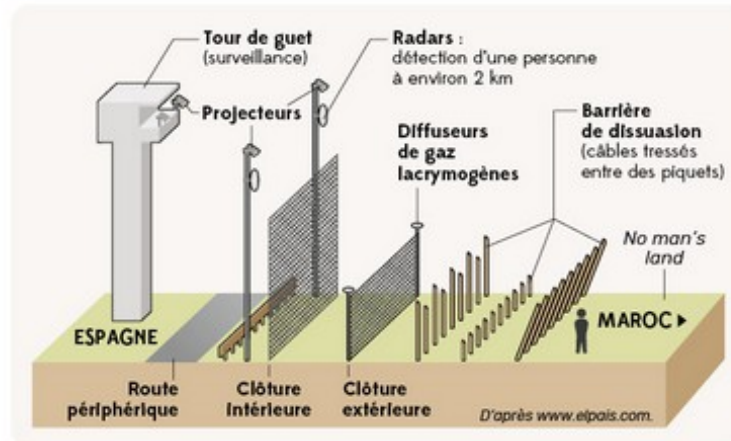
Cliquer sur la légende et sur l'opacité pour faire apparaître le croquis



- 1. Un espace frontalier**
  - Territoire portugais
  - Territoire espagnol
  - - - Tracé de la frontière
- 2. Une frontière autrefois conflictuelle**
  - Ville fortifiée de Valença (XVII<sup>e</sup> s.)
  - Ville de Tui
  - Le Minho : une « frontière naturelle »
- 3. Un territoire d'intégration et de coopération transfrontalières**
  - Pont international
  - Nom du territoire transfrontalier
  - Texte en espagnol et en galicien
  - Logo symbolisant l'intégration trans-frontalière

TOUT MASQUER

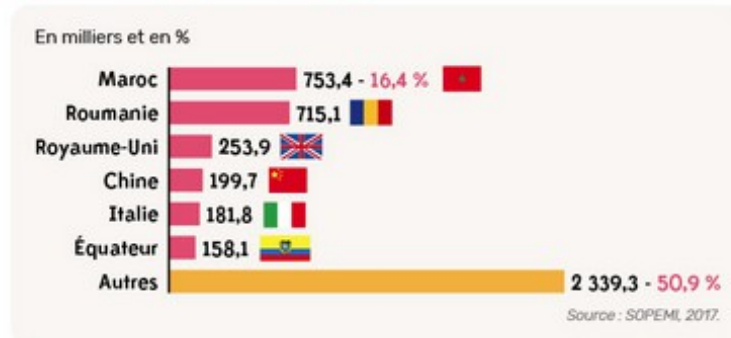
#### 4 Melilla : une frontière entre le Maroc et l'Espagne



La barrière de Melilla, longue de 12 km, a commencé à être aménagée en 1998. Elle n'a cessé d'être renforcée au cours des années 2000-2010 pour freiner l'immigration illégale et la contrebande.

→ Comment expliquer l'aménagement d'un tel dispositif ?

#### 5 Les étrangers en Espagne



→ De quels principaux pays sont issus les migrants en direction de l'Espagne ? Pour quelles raisons ?