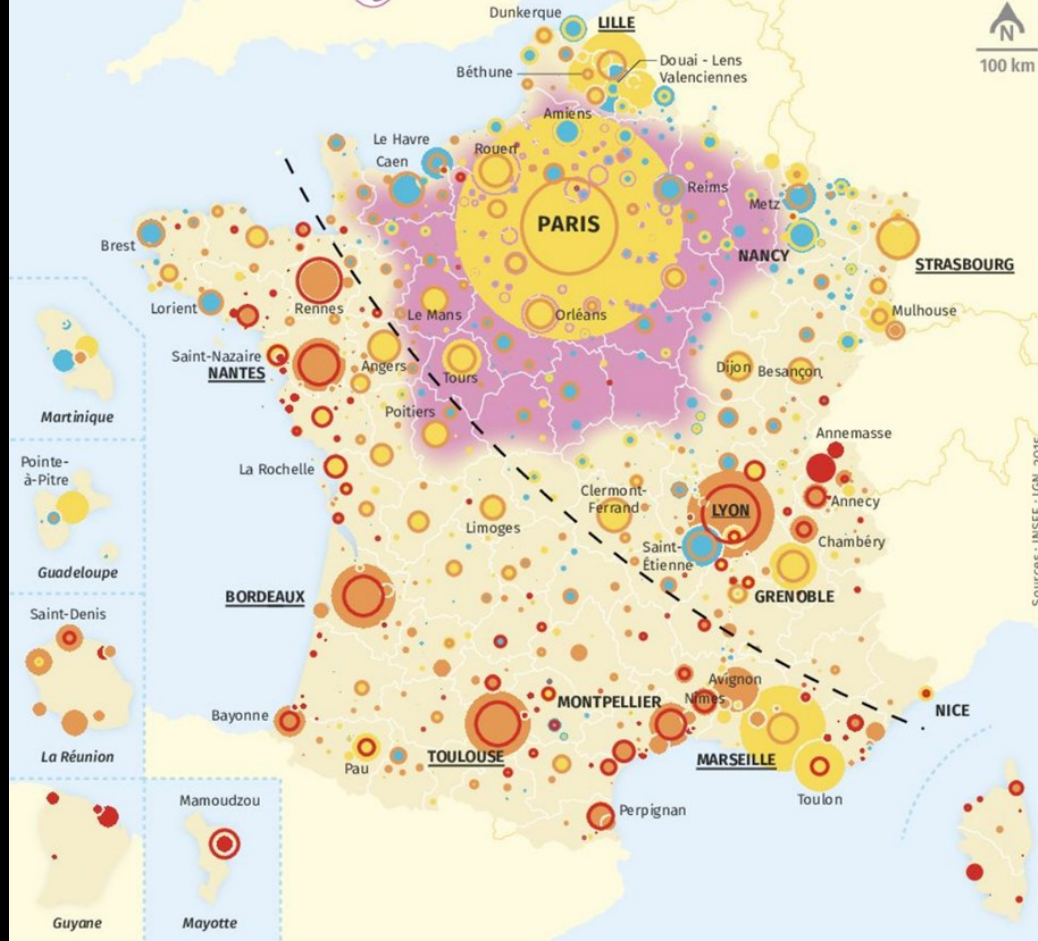


## G Chapitre 2 : La métropolisation et ses effets en France





Sources : INSEE, I.G.N., 2015.

### Hiéarchie urbaine

**PARIS** Paris, ville primatale, ville globale

Aire d'influence de Paris

**LILLE** Métropole régionale de dimension européenne

### Dynamiques urbaines

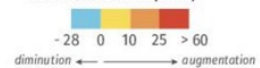
Aire urbaine

Pôle  
 Couronne

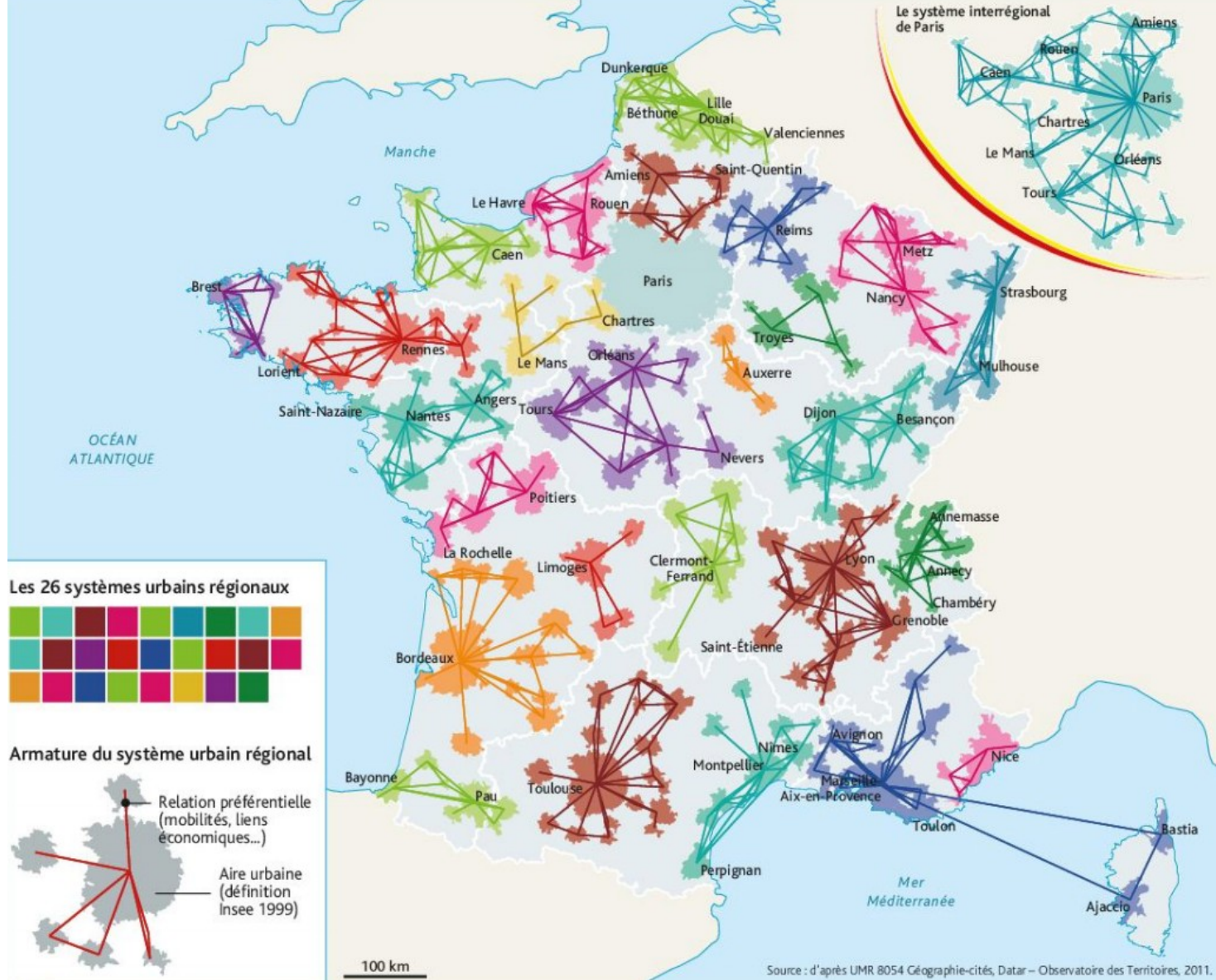
Population des aires urbaines en 2015



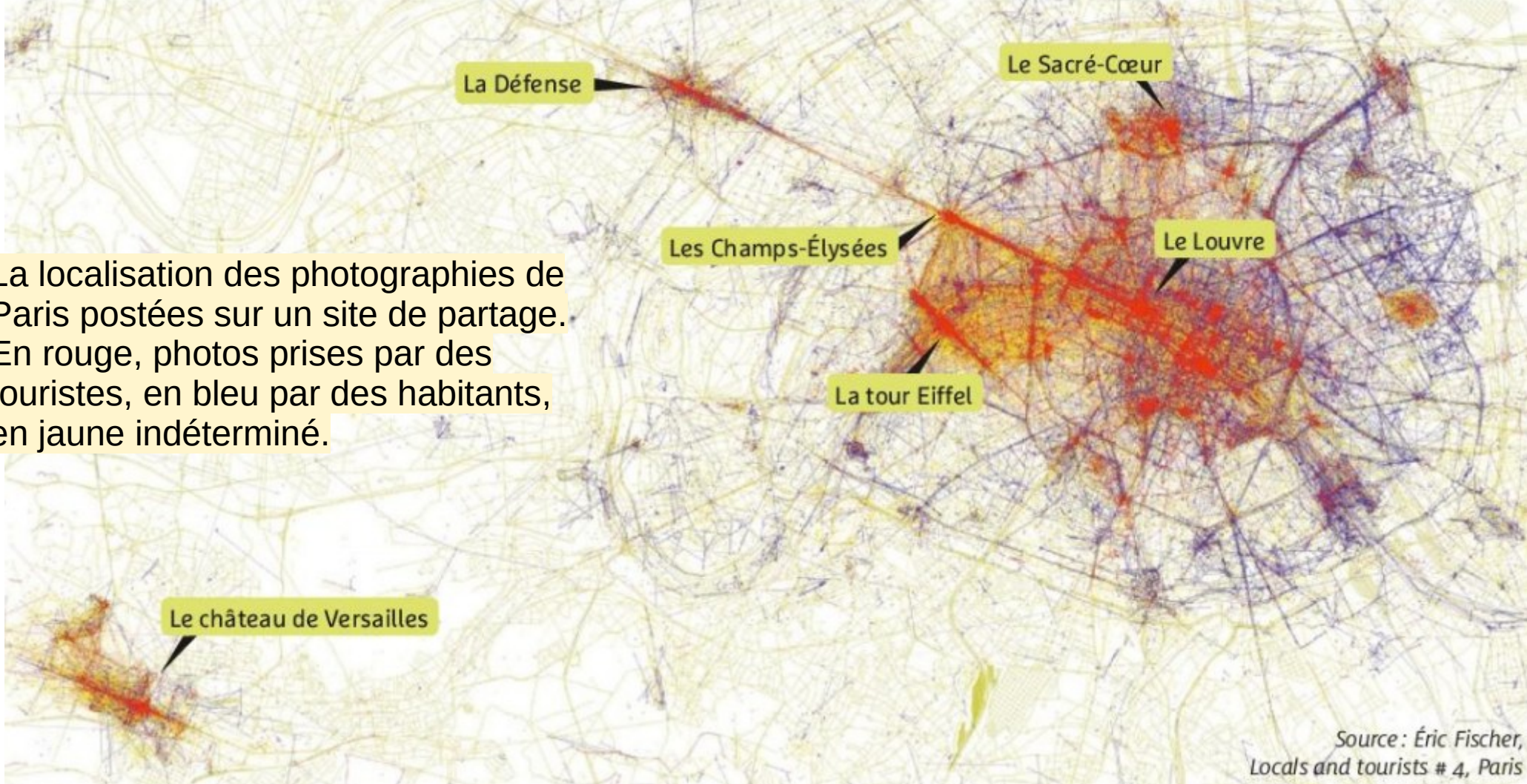
Évolution de la population entre 1999 et 2015 (en %)



au Sud-Ouest de cette ligne se situe l'essentiel des métropoles les plus attractives et dynamiques de France



La localisation des photographies de Paris postées sur un site de partage. En rouge, photos prises par des touristes, en bleu par des habitants, en jaune indéterminé.

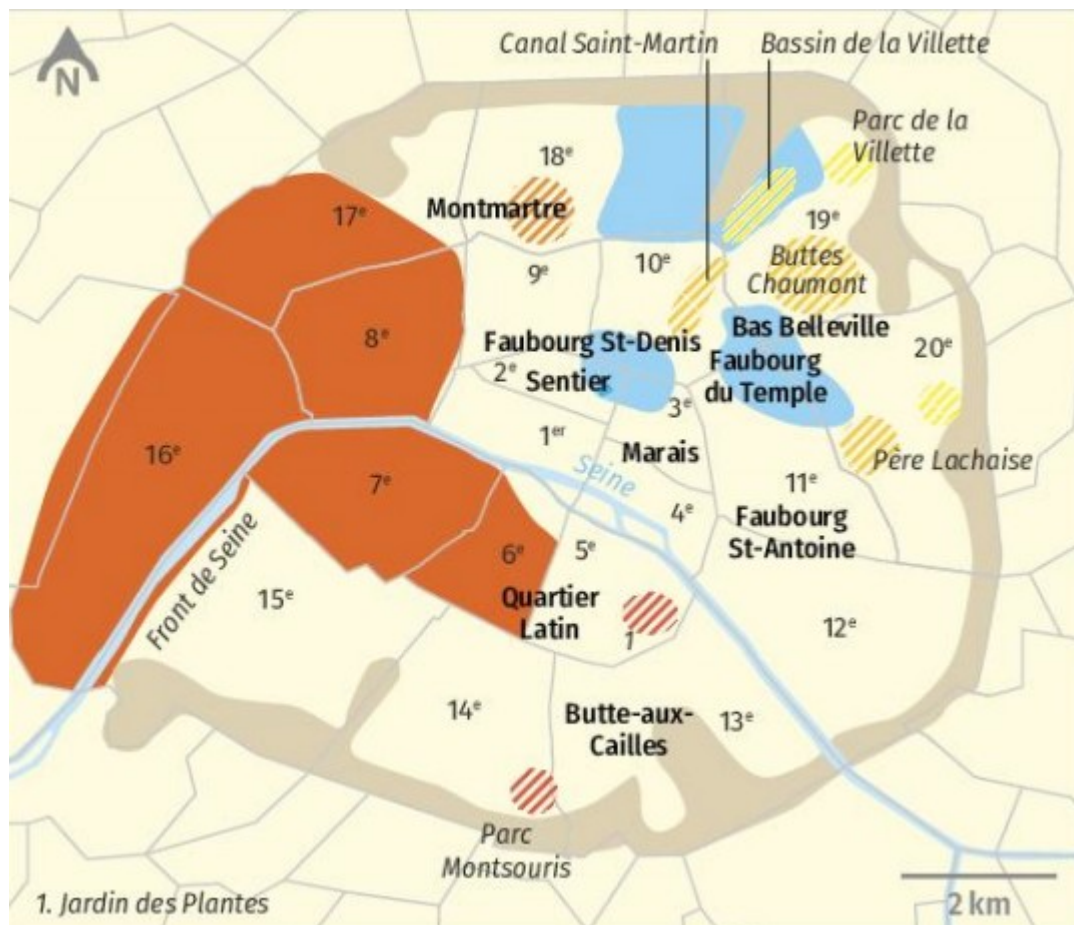


Source : *Éric Fischer, Locals and tourists # 4, Paris*

## Le poids de l'Île-de-France en France



Source : IAU-Insee et CCI Paris Île-de-France, 2019.

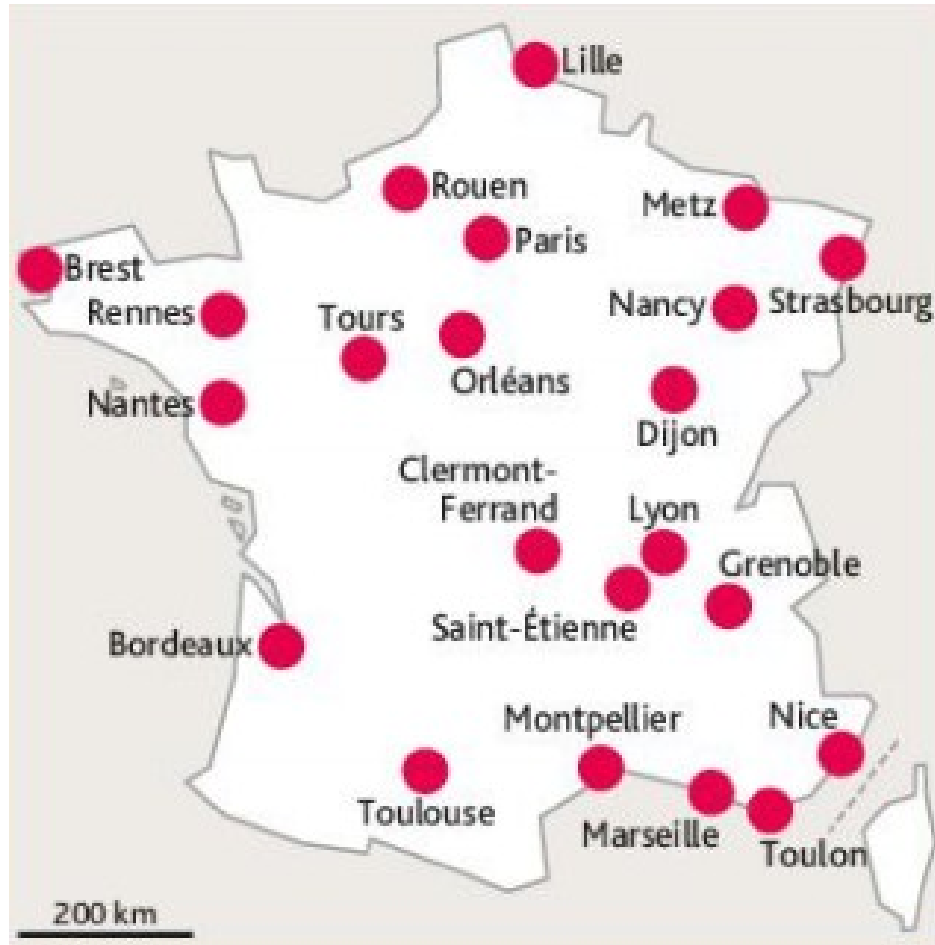


- Quartiers historiquement riches
- Quartiers populaires à forte proportion de personnes issues d'une immigration récente
- Couronne périphérie à forte concentration de logements sociaux

### Gentrification de Paris

Année	Avant-poste
1970	
1980	
1990	
2000	

Source : A. Clerval et A. Fleury, *Politiques urbaines et gentrification, une analyse critique à partir du cas de Paris*, L'Espace Politique, 2009.



Les 22 métropoles françaises