

# RÉCUPÉRER UNE TRAME NMEA



Tracks Logger



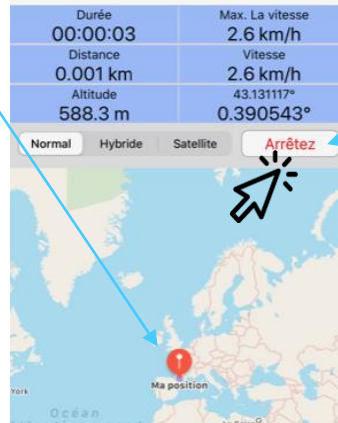
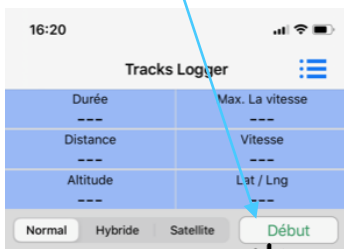
L'idée est de récupérer la trame nmea acquise par le capteur GPS du téléphone



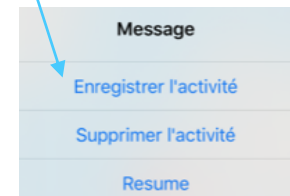
1 Télécharger et Ouvrir l'application  
<https://play.google.com/store/apps/details?id=com.peterhohsy.nmeatools&hl=fr>

2

Cliquer sur « Début » et attendre quelques secondes jusqu'à qu'une position soit trouvée



3 Cliquer sur « Arrêtez » puis « Enregistrer l'activité »



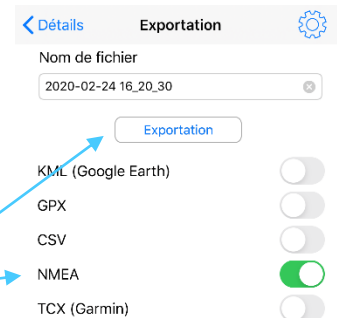
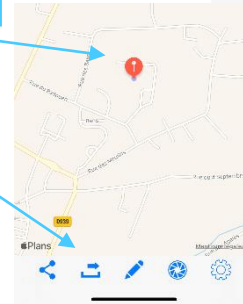
4

Cliquer sur l'icône histoire ☰ pour accéder à l'activité et cliquer dessus pour afficher la carte et le positionnement trouvé



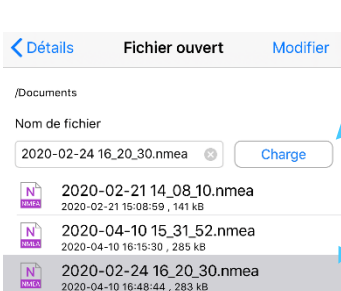
5

Cliquer sur l'icône « export » 📄 pour choisir le format de fichier



7

Cliquer sur « Partager » 📁 et iCloud Drive

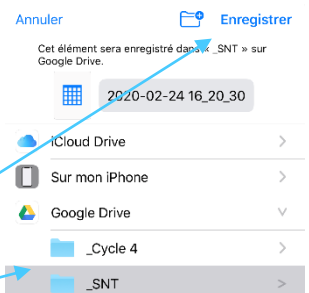


6

Choisir NMEA puis cliquer sur « Exportation »

8

Sélectionner le fichier et cliquer sur « Charge »



9

Sélectionner enfin un endroit où récupérer le fichier NMEA contenant la trame et « Enregistrer » pour l'ouvrir ensuite avec le Blocnote

