

25 sites d'exception à découvrir en Bourgogne-Franche-Comté

Des idées de visites, promenades, randonnées bien méritées après le confinement !



Sélection proposée par vos collègues du Département Territoires, Sites et Paysages
DREAL BFC / SBEP – Mai 2020



Un patrimoine reconnu et à préserver



Site classé

GRAND SITE



DE FRANCE



United Nations
Educational, Scientific and
Cultural Organization



World Heritage
Convention



Dans notre région, plus **200 sites** ont été classés depuis le début du XXème siècle. Ils recouvrent environ 1 % de la surface de la région et sont considérés comme un patrimoine commun inestimable. Ces sites sont aussi bien des lieux confidentiels que de vastes territoires, parfois préservés de toute intervention humaine ou au contraire lentement façonnés par l'Histoire et les activités liées à l'Homme.

L'inspection des sites en DREAL, en collaboration avec les architectes des bâtiments de France, est chargée d'assurer la préservation de la qualité de ces sites : instruction des projets et contrôle.

Certains de ces sites ont également obtenu des **labels prestigieux : UNESCO** ou **Grand Site de France**

Par ailleurs, 0,1% de la surface régionale est recouverte par des **réserves naturelles nationales (RNN)** considérées comme des territoires d'excellence pour la préservation de la diversité biologique et géologique. Elles visent une protection durable des milieux et des espèces en conjuguant réglementation et gestion active.

Enfin, d'autres secteurs ne bénéficient pas de protection ou de label, mais apparaissent comme des paysages exceptionnels incontournables qui contribuent à la **richesse de notre grande région**.

Nous vous proposons une sélection de 25 sorties à proximité de chez vous pour vous faire (re)découvrir le patrimoine naturel de la région cet été.

Pour vous guider, vous trouverez des fiches avec des idées de lieux à visiter et des informations pour vous accompagner dans la planification de vos week-ends et vacances.

Pour vous aider dans vos recherches, des pictogrammes indiquent sur chaque fiche ce que vous trouverez essentiellement sur le site :



Eau



Forêt

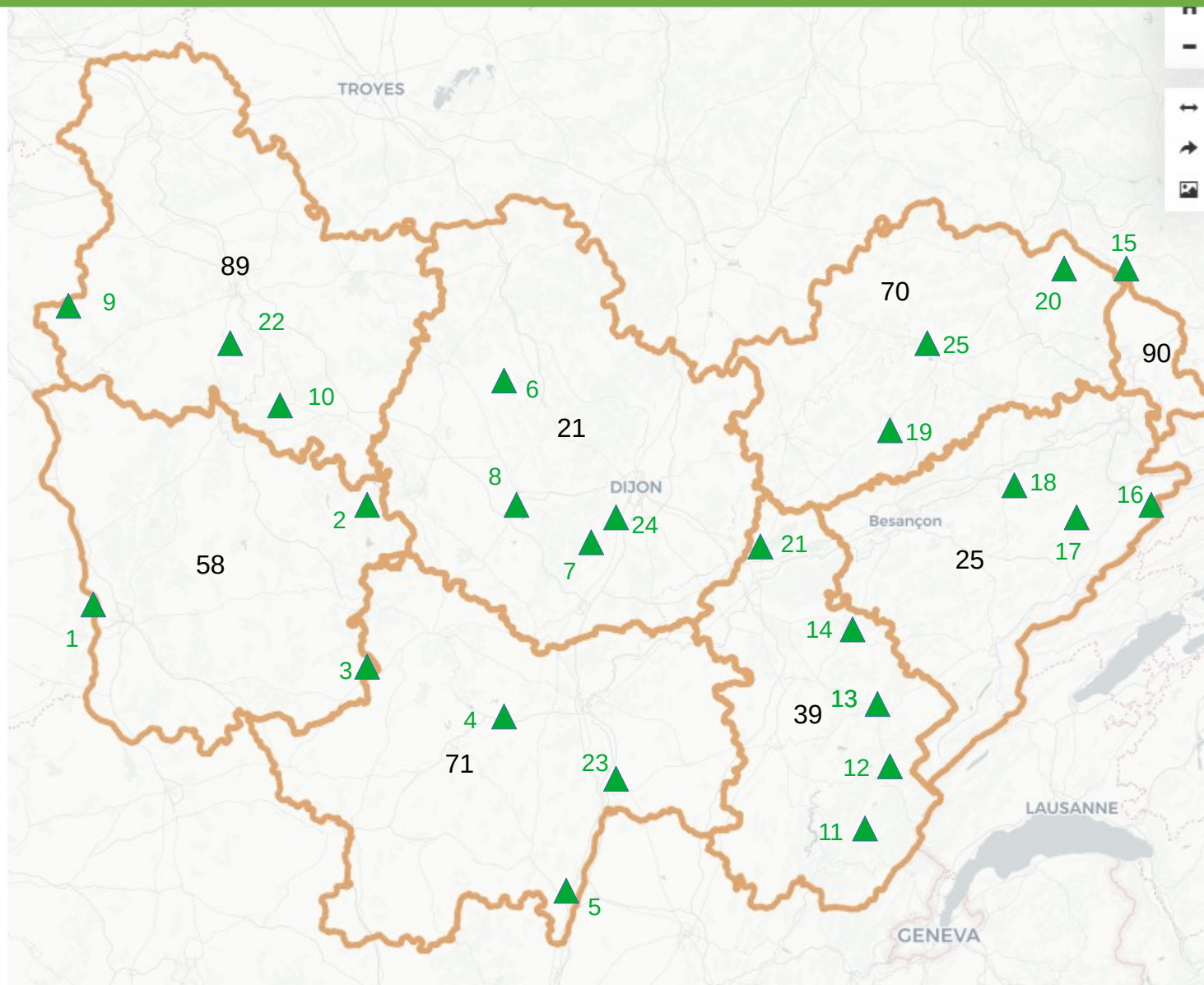


Patrimoine culturel



Site historique

Localisation des lieux à visiter



- ▲
- 1 : Bec d'Allier
- 2 : Saut de Gouloux
- 3 : Bibracte – Mont Beuvray
- 4 : Rochers d'Uchon
- 5 : Roche de Solutré-Vergisson
- 6 : Gorges de la Douix
- 7 : Trou du Duc
- 8 : Village de Châteauneuf
- 9 : Les 7 écluses de Rogny
- 10 : Vézelay et le Vézélien
- 11 : Gorges du Flumen
- 12 : Vallée de la Saine
- 13 : Haute Vallée de l'Ain
- 14 : Salins-les-Bains
- 15 : Massif du Ballon d'Alsace
- 16 : Echelles de la mort
- 17 : Cirque de consolation
- 18 : Vallée du Cusancin
- 19 : Château de Gy
- 20 : Plateau des mille étangs
- 21 : Ile du Girard
- 22 : Réserve du Bois du Parc
- 23 : La Truchère - Ratenelle
- 24 : Combe Lavaux
- 25 : Le Sabot de Frotey

70 : Numéro du département



Bec d'Allier – Allier/Loire

Nièvre – Site classé depuis le 16/09/2004



Description des qualités du site

Appelé Bec d'Allier, ce site est la confluence des deux plus grands cours d'eau sauvages de France, la Loire et l'Allier, à quelques kilomètres de Nevers.

Ce site interrégional de 4000 ha (Cher et Nièvre) recouvre le lit majeur de la Loire et de l'Allier, les vallées, les coteaux et les versants.

Ses paysages représentatifs de la Loire moyenne avec forêts alluviales, prairies naturelles, falaises d'érosion et de bancs de sables sont exceptionnellement préservés. Les milieux naturels sont remarquables avec une faune et une flore variées qui ont valu un classement en site Natura 2000.

Le Bec d'Allier peut être admiré en toute quiétude depuis le belvédère de Marzy, ou depuis le sentier du Passeur, au départ du port de Gimouille, un parcours pédestre, jalonné de bornes et panneaux pédagogiques sur les milieux naturels, la faune et la flore du Bec d'Allier.

Carte de situation



A voir / A faire

- Sentier du Passeur : le passeur autrefois faisait traverser les gens d'une rive à l'autre. Sentier d'abord le long du canal, ensuite au bord de l'Allier (4 km, 2 heures aller-retour). Il permet de présenter les différents habitats rencontrés en chemin. Petite boucle : 1,5 km et grande boucle : 4 km

- Gestion de l'espace naturel sensible du Département de la Nièvre : avec 150 agneaux et 200 mères sur les parcelles du côté du sentier du Passeur et pour d'autres, au bois de la Bouëlle. Pour maintenir un entretien des espaces de façon environnementale et rationnelle, le Conseil départemental fait procéder à 4 transhumances/an : 2 aller/retours/an

En lien avec les Conservatoires d'Espaces Naturels de Bourgogne et de Centre-Val de Loire.

Autres sites à découvrir à proximité

- Parc arboré de la préfecture de Nevers, classé en 1954

- Parc municipal Salengro à Nevers, classé en 1935

Liens utiles

<http://nievre.fr/agir-pour-le-territoire/l-environnement/les-espaces-naturels-sensibles/>

<http://loire-allier.n2000.fr/loire-allier-entre-cher-et-nievre/le-territoire>



Le saut de Gouloux

Nièvre – Site classé le 23/07/1982



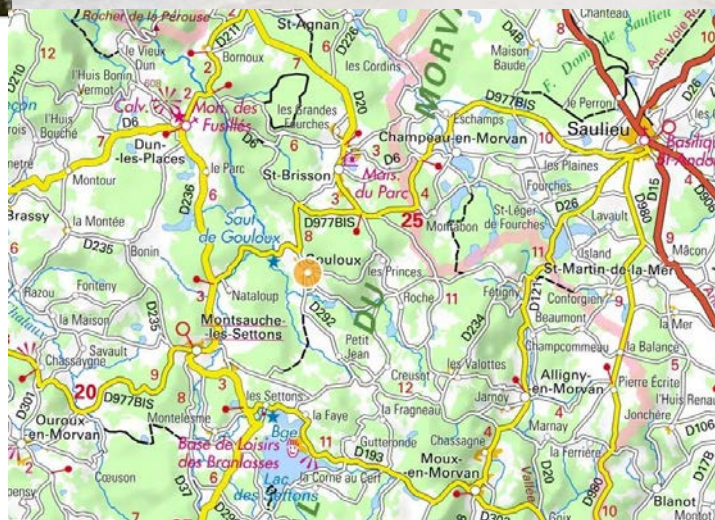
Description des qualités du site

Le site du saut de Gouloux, sur la commune du même nom, est intimiste et sauvage. Il est formé par la cascade du Caillot, haute d'une dizaine de mètres, qui dévale une barre rocheuse et se jette dans la Cure dont la vallée est ici étroite, profonde et rocheuse. Les abords de la cascade sont boisés et caractéristiques du paysage du Morvan.

Ce site servait autrefois au flottage, technique originale utilisée entre le XVI^{ème} et le début du XIX^{ème} siècle pour acheminer le bois à Paris.

On peut voir d'un bief, d'un ancien port de flottage et des ruines de deux anciens moulins servant au XIX^{ème} siècle de préparation de l'huile de noix et de navette (plante proche de notre colza actuel).

Carte de situation



A voir / A faire

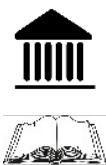
- sentiers nature agrémentés de panneaux pédagogiques du Département de la Nièvre (espace naturel sensible) - Petite boucle de 800 m et grande boucle d'1 km
- pêche dans la Cure
- débarcadère à canoës
- petite restauration sur le parking
- village de Gouloux à 1,5 kilomètre

Autres sites à découvrir à proximité

- Lac des Settons, à 14 km, site classé de 1937 comprenant le réservoir avec le barrage aménagé au milieu du XIX^{ème} siècle pour améliorer le flottage du bois sur la Cure. Un sentier piétons permet d'en faire le tour (15km).
- Maison du Parc Naturel Régional du Morvan à Saint Brisson à 5 km : sentiers de découverte, Musée de la Résistance en Morvan, Maison des Hommes et des Paysages, Maison du tourisme, pour tout savoir sur le Morvan et la Bourgogne, boutique, bistrot du Parc, animations estivales.

Liens utiles

- <https://tourisme.parcduMorvan.org/fr>
- <http://www.morvansommetssetgrandslacs.com/lac-des-settons.html>
- <http://nievre.fr/agir-pour-le-territoire/l-environnement/les-espaces-naturels-sensibles/>



Mont Beuvray - Bibracte

Nièvre et Saône-et-Loire – Site classé depuis le 20/03/1990



"Si l'on veut essayer de retrouver quelque chose des Gaulois, j'entends quelque chose que le paysage porte encore, même après tant de siècles, c'est à Bibracte qu'il faut aller, sur ce mont Beuvray dominant les plateaux du Morvan."
Jacques Lacarrière, Chemin Faisant, 1974

Description des qualités du site

Le Mont Beuvray, un des plus hauts monts du Morvan (altitude 820 mètres), offre des panoramas exceptionnels qui s'étendent jusqu'au Jura et par grand beau temps au Mont Blanc.

Sur le sommet, se trouvent les vestiges de l'oppidum de l'antique ville de Bibracte, fondée à la fin du II^{ème} siècle avant notre ère par le peuple éduen qui en fait sa capitale. Occupée pendant un siècle, cette ville fortifiée gauloise – appelée oppidum par César – est l'une des plus caractéristiques et des mieux préservées, avec ses remparts et ses quartiers s'étendant sur 200 ha. C'est aussi un lieu de mémoire, où Jules César séjourna après sa victoire à Alésia pour mettre la dernière main à ses Commentaires sur la Guerre des Gaules.

Abandonnée pendant deux millénaires, la ville de Bibracte renaît depuis 1984 grâce aux archéologues venus du monde entier pour contribuer à en faire un site propice à la découverte d'une page méconnue de notre Histoire.

Ce site fait partie des GRANDS SITES DE FRANCE.

Carte de situation



A voir / A faire

- musée construit en 1985 par l'architecte Pierre-Louis Faloci, présentant l'histoire de Bibracte et l'actualité de la recherche archéologique.
- hêtraie sommitale avec ses arbres remarquables et ses alignements de « queues », traces anciennes de haies tressées, clôtures jusqu'au XIX^{ème} siècle
- balades piétonnes : chemin de la Maraude 3km, tour des remparts 6,5 km
- traversée par le GR 13 Vézelay-Mont Beuvray en passant par le lac des Settons et liaison BIBRACTE-ALÉSIA 120 km
- visites guidées des fouilles archéologiques et des sites naturels de la Hêtraie montagnarde (Natura 2000)
- restaurant gaulois « Le Chaudron »

Autres sites à découvrir à proximité

- visite des sources de l'Yonne, au pied du Mont Préneley : découverte de l'exploitation puis de l'abandon par l'homme du site depuis 2000 ans. Parcours fléché à travers la tourbière, les sources, le flottage du bois, la forêt...
- le centre archéologique européen dans le village de Glux-en-Glenne à 5 km
- le Haut Folin (901 mètres) point culminant du Morvan
- la ville d'Autun

Liens utiles

<http://www.bibracte.fr/fr>

<http://nievre.fr/agir-pour-le-territoire/l-environnement/les-espaces-naturels-sensibles/>

<https://www.grandsitedefrance.com/>



Les rochers du Carnaval d'Uchon

Saône-et-Loire – Site classé depuis le 28/07/1941



Description des qualités du site

Au cœur du massif granitique d'Uchon, surnommé « la perle du Morvan » similaire à celui du Morvan, se cachent des curiosités géologiques peu communes en Bourgogne et rares en France : les chaos granitiques.

Le site classé est formé de plusieurs chaos granitiques composés de rochers imposants, aux formes étranges, presque animales, sculptées par l'érosion. Ces rochers sont situés sur des pelouses sèches et des landes dont les paysages sauvages et dégagés les mettent en valeur.

Surplombant la vallée bocagère de l'Arroux, le Morvan et le village d'Uchon, le site à 680 mètres d'altitude offre un panorama remarquable et une ambiance magique.

Carte de situation



A voir / A faire

- panorama sur le Haut Morvan
- sentier piéton de 550 mètres aménagé par le Conservatoire des sites naturels de Bourgogne
- site de décollage de vol libre

Autres sites à découvrir à proximité

Sur la commune :

- au cœur du village, la vieille église bâtie sur un bloc rocheux, l'édicule de la Belle-Croix et les ruines du château féodal, classés en 1940

- Sur le Mont Julien, nombreux chaos granitiques avec le plus célèbre la Griffes du Diable en lien avec sa légende

- sentier de découverte forestière aménagé par le Centre Régional de la Propriété Forestière : 3 boucles de promenade de 4 à 8 km. livret d'accompagnement disponible à l'auberge de la Croix Messire Jean.

Sur la commune de la Tagnière : « la Pierre qui Croule » à l'air d'instabilité surprenant, classé depuis 1909

Liens utiles

https://www.cen-bourgogne.fr/fichiers/depliant_uchon_150.pdf



Les Roches de Solutré, Vergisson et le Mont de Pouilly

Saône-et-Loire – Site classé depuis le 22/12/2017



Description des qualités du site

À l'extrême sud du mâconnais, la composition paysagère de ce site est insolite. Constitué en son cœur des Roches de Solutré (493 m) et de Vergisson (485 m), aux silhouettes harmonieusement découpées, et du Mont Pouilly (484 m), ce paysage forme un ensemble patrimonial prestigieux. Les deux Roches, superbes éperons qui dominent le terroir de vignes réputé des grands crus de Pouilly-Fuissé et de Saint-Véran, mais aussi les villages viticoles typiques du mâconnais, le bocage et la forêt, et les murets en pierres sèches créent un site spectaculaire et singulier, un haut lieu français occupé depuis 55 000 ans. Du sommet des Roches, des vues panoramiques uniques s'ouvrent aux visiteurs vers les Monts du Beaujolais, sur le Val Lamartinien, sur la plaine de Saône et jusqu'au Mont Blanc. Les falaises et les pelouses calcaires sèches aux sommets des roches et du mont de Pouilly, classées Natura 2000, sont des milieux fragiles et regorgent d'espèces protégées floristiques et faunistiques.

Ce site fait partie des GRANDS SITES DE FRANCE.

Carte de situation



A voir / A faire

- Maison du Grand Site à Solutré :

- * exposition permanente sur l'histoire géologique du site, l'histoire humaine, l'évolution du paysage...

- * Café de la Roche : petite restauration avec produits locaux et boutique, ouvert tous les jours

- * point d'information sur le site, les randonnées, les animations, les festivités

- randonnées : cinq boucles de 4 à 14 km (pédestre, vététiste, ...) à travers le grand site - *bien se chauffer car la pierre locale est glissante*

- musée de la préhistoire : sur les lieux de découverte, il présente les collections d'un des plus riches gisements préhistoriques d'Europe (chasse depuis plus de 50 000 ans de milliers de chevaux et de rennes).

- découverte des pâturages des milieux calcaires sur la roche de Solutré et le Mont de Pouilly par des chevaux rustiques de race Konik-polski, chevaux rustiques descendants du cheval Tarpan.

Autres sites à découvrir à proximité

- Les grottes d'Azé : <http://www.grottes-aze71.fr/>

- Cluny, Mâcon et le Val Lamartinien

Liens utiles

<http://rochedesolutre.com/>



Source et gorge de la Douix à Darcey

Côte d'Or – Site classé depuis le 16/03/1936



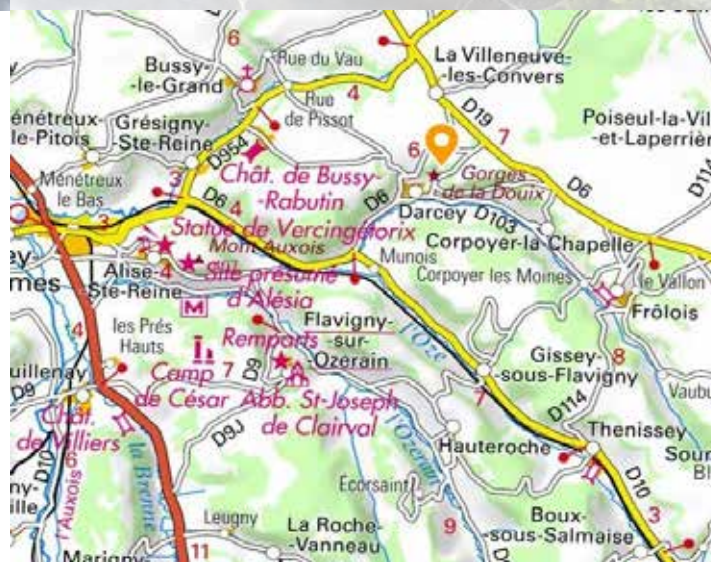
Description des qualités du site

Niché en haute Côte d'Or, au fond d'une gorge étroite, confidentielle et un brin mystérieuse, ce site classé ponctuel concentre sur une petite surface une densité remarquable d'éléments naturels qui le rendent pittoresque :

versants boisés étroits et frais, grotte monumentale, source et ruisseau de la Douix qui serpente entre les pierres moussues, sources secondaires qui se révèlent en temps de pluie, cascades de tufs qui se succèdent à quelques dizaines de mètres en aval de la source...

L'endroit est paisible, beau, frais et préservé.

Carte de situation



A voir / A faire

Des sentiers entretenus invitent à la promenade dans la gorge. Un espace de stationnement est disponible à proximité directe.

On s'enfonce dans la mystérieuse forêt vêtue de mousses, pour déboucher sur la source et la superbe grotte qui la surplombe. Un peu en aval, un pont en bois permet de passer d'une rive à l'autre, et de descendre dans la gorge le long d'un petit canal d'irrigation. Différentes cascades de tufs jalonnent le ruisseau.

Lieu agréable, idéal pour une pause fraîcheur ou une simple promenade forestière (très peu de dénivelé) de 2-3 km, si on descend jusqu'au village de Darcey.

Autres sites à découvrir à proximité :

- Alesia, théâtre de l'histoire
- Le village pittoresque de Flavigny-sur-Ozerain
- Le Château de Bussy-Rabutin
- Les sources de la Seine

Liens utiles

<https://www.visorando.com/randonnee-parcours-de-la-grotte-de-la-douix-a-darc/>



Le Trou du Duc à Arcenant

Côte d'Or – Site classé depuis le 05/09/1938

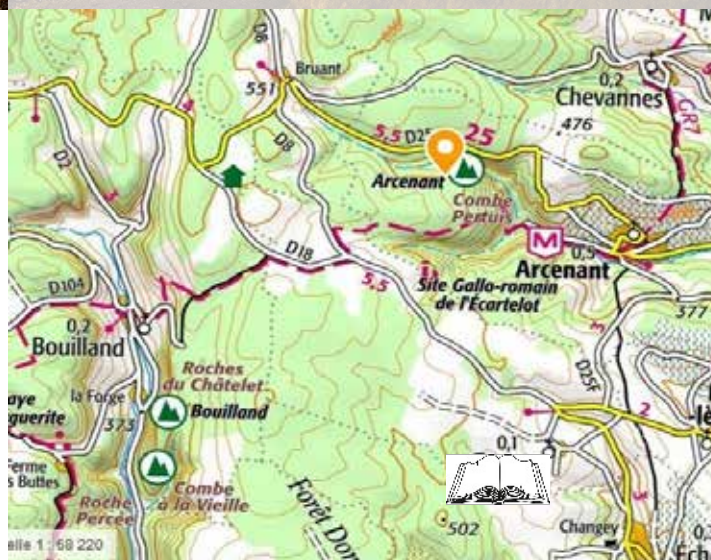


Description des qualités du site

La combe Perthuis, à Arcenant, est boisée et typique des combes de l'arrière-côte de Dijon et Beaune. Le sommet de la falaise côté adret accueille une curiosité naturelle : le trou du duc (attention à la prononciation!). C'est une petite grotte de 8m sur 40m, à laquelle on accède par une trappe menant à une échelle en fer. Il s'agirait de l'ancien repère d'un hibou Grand Duc.

On peut y profiter d'un beau panorama sur la combe et l'arrière-côte de Nuits-Saint-Georges. Un site ponctuel, insolite et pittoresque à découvrir. La balade au-dessus des falaises à proximité de la grotte vaut également le coup d'œil, et offre de multiples belvédères sur la combe et les falaises.

Carte de situation



A voir / A faire

Une randonnée d'environ 8-9km au départ du village d'Arcenant permet de découvrir plusieurs curiosités nichées dans les combes d'Arcenant : source du Raccordon, Trou du Duc, site gallo-romain de l'Ecartelot (bien entretenu, en pleine forêt !), monument du Maquis (seconde guerre mondiale, en forêt également), puits Groseille (autre site classé), et vignes hautes qui font face aux combes boisées. Les ambiances tout au long de la randonnée sont tantôt fraîches et boisées, tantôt chaudes et sèches. Quelques beaux panoramas sur les hautes-côtes succèdent aux ambiances confidentielles des fonds de combes.

Arcenant est un très bon spot de production de petits fruits rouges. Le liquoriste Joannet est présent et tient boutique au cœur du village. Des domaines viticoles des hautes-côtes de Nuits sont également présents sur la commune et aux alentours.

Autres sites à découvrir à proximité :

- Les falaises et le cirque de Bouilland
- La Source du Bel Affreux à Antheuil
- Les vignobles de la Côte de Nuits
- l'oratoire de Frétille à Pernand-Vergelesses

Liens utiles

<https://www.visorando.com/randonnee-le-trou-du-duc/>

https://www.echodescommunes.fr/commune_cote-dor_arcenant_18.html

https://www.cotedor-tourisme.com/bourgogne/les-sites-et-monuments/village-d-arcenant_MONBOU02100390_fiche.html



Le village de Châteauneuf-en-Auxois

Côte d'Or – Site inscrit depuis le 02/10/1967
Reconnu parmi « les plus beaux villages de France »



Description des qualités du site

Dressé sur son éperon rocheux dominant la vallée de la Vandenesse, Châteauneuf et son imposant château du XII^{ème} siècle témoignent de la position stratégique du village entre Dijon et Autun. Les ruelles moyenâgeuses dévoilent les maisons des riches marchands bourguignons des XIV, XV et XVI^{ème} siècles et mènent jusqu'au belvédère d'où l'on découvre un panorama splendide : la plaine de l'Auxois se déroule au rythme du canal de Bourgogne, qui s'étire au pied du village perché à 480m d'altitude, tandis que les monts du Morvan se dessinent sur l'horizon.

Un lieu qui mêle histoire, patrimoine, nature, agriculture et authenticité. Un concentré de Bourgogne.

Carte de situation



A voir / A faire

Le château appartient au conseil régional. Il est ouvert à la visite (payante) toute l'année. Le village médiéval, qui comprend plusieurs maisons inscrites aux monuments historiques, est à découvrir. Des expos temporaires sont régulièrement présentées sous les anciennes halles. Quelques artistes, restos et boutiques sont présents dans le village.

Une balade dans les environs du village permet de profiter de l'écrin verdoyant de Châteauneuf, et de contempler différents points de vue sur le château et le village.

Juste à côté de Châteauneuf, il est possible de profiter du cadre (et de la baignade) du lac de Panthier. L'imposant château de Commarin est également à découvrir, tout près de là (ouvert à la visite en été- payant).

Autres sites à découvrir à proximité :

- La voie verte du canal de Bourgogne
- La vallée de l'Ouche
- Les roches de Baume à Créancey

Liens utiles

<https://www.chateauneuf-cotedor.fr>

<https://chateauneuf.bourgognefranchecomte.eu>

<https://www.tourismepouillybligny.fr/fr/tourisme-bourgogne/village-de-chateauneuf>



Les sept écluses de Rogny

Yonne – Site classé depuis le 11/07/1934
Classé monument historique depuis 1983



Description des qualités du site

A l'extrémité ouest de l'Yonne, au cœur de la Puisaye, les 7 écluses de Rogny ont été conçues par Hugues Cosnier, sur l'ordre d'Henry IV et son premier ministre Sully, au point de partage des eaux du canal de Briare pour permettre aux bateaux de passer du bassin de la Loire à celui de la Seine.

Ces écluses, construites à mains d'hommes, ont fonctionné de 1642 à 1882. Elles se présentent aujourd'hui comme un ouvrage monumental en pierre, constitué de 7 écluses en escalier, le long du nouveau tracé du canal de Briare.

Carte de situation



A voir / A faire

Le site a fait l'objet d'un réaménagement paysager en 2017.

Des visites guidées d'1/2 journée sont organisées par l'office du tourisme Puisaye-Forterre pour percer les secrets de cet ouvrage d'exception.

Chaque dernier samedi du mois de juillet, un feu d'artifice se déroule à Rogny-les-Sept-Écluses et attire une foule nombreuse. Ce spectacle tire avantage des écluses et joue avec les reflets du canal.

Il est possible de louer des bateaux à pédales au camping communal. Rogny peut aussi constituer une étape d'un itinéraire plus global autour de « la Loire à vélo » (la Loire est à 18km de Rogny).

Autres sites à découvrir à proximité :

- Briare et son pont canal (dans le Loiret voisin)
- Le fleuve royal : la Loire
- Le chantier médiéval de Guédelon

Liens utiles

<https://www.puisaye-tourisme.fr/>
<http://www.rognny-les-7-ecluses.fr>



Le site du Vézélien

Yonne – Site classé depuis le 09/04/1998 – Opération Grand Site en cours
Colline et Basilique de Vézelay patrimoine de l'UNESCO



Description des qualités du site

Ce vaste site classé est organisé autour de la vallée de la Cure, à l'extrémité nord du parc naturel régional du Morvan. Le patrimoine historique et culturel unique de Vézelay est mis en valeur par l'écrin naturel, forestier et bocager qui compose son paysage vallonné environnant.

La colline et la basilique de Vézelay rayonnent ainsi sur un paysage bucolique, qui invite à la déconnexion, la douceur de vivre, la spiritualité, la poésie... La « colline éternelle », comme on aime la nommer, est entourée de petits villages pittoresques et d'un territoire riche, où les possibilités de randonner sont nombreuses.

Une destination appréciée des amateurs de pierre, de nature, de paysages et de produits locaux (et bio!).

Carte de situation



A voir / A faire

C'est une destination qui mérite qu'on s'y attarde plusieurs jours, au-delà de la seule visite de la colline de Vézelay, pour prendre le temps de saisir toute la singularité du territoire et découvrir la richesse des environs. Toutes les infos sont à récupérer à l'office de tourisme à Vézelay.


A ne pas manquer notamment : les villages de Vézelay-Asquins-Saint-Père et leurs édifices religieux, la programmation musicale de Vézelay, le site des fontaines salées à Saint-Père, les deux ponts de Pierre-Perthuis qui enjambent la Cure, la roche percée à Pierre-Perthuis, les domaines viticoles en AOC Vézelay, les chemins de Saint-Jacques de Compostelle, les panoramas depuis Notre Dame de la Lumière à Domecy-sur-Cure, Notre-Dame d'Orient à Sermizelles, depuis Tharoiseau et évidemment les terrasses de la basilique de Vézelay, etc...

Autres sites à découvrir à proximité :

- La vallée pittoresque du Cousin entre Pontaubert et Avallon
- Avallon : son centre historique, ses jardins-terrasses, ses parcs classés
- la vallée à coraux de l'Yonne, le site naturel des rochers du Saussois
- les grottes d'Arcy-sur-Cure
- Bazoches et le Château de Vauban
- les villages de caractère de Noyers-sur-Serein et Montréal


Liens utiles

<https://www.destinationgrandvezelay.com>



Gorges du Flumen

Jura – Site classé depuis le 07/12/1989



Description des qualités du site

Les Gorges du Flumen est un magnifique exemple du travail réalisé par l'érosion depuis des millénaires dans les plis géologiques du Haut Jura. Cette vallée encaissée est délimitée par des falaises monumentales de plus de 500 mètres de haut et abrite de nombreux rochers remarquables, cascades, belvédères et curiosités géologiques.

Carte de situation



A voir / A faire

Depuis Saint-Claude jusqu'à Septmoncel, la route départementale 436 permet d'avoir de beaux points de vue sur les gorges. Cette route permet également de passer sous la Roche percée et de s'arrêter pour admirer le célèbre Chapeau de gendarme, curiosité géologique qui donne un aperçu des phénomènes ayant conduit à la formation du massif jurassien.

Une balade d'1h en fond de vallée permet de découvrir le Flumen et ses cascades dans un cirque rocheux ombragé.


Pour les plus sportifs, de nombreux sentiers de randonnée permettent de traverser le site et de profiter des belvédères.

Liens utiles

<https://www.montagnes-du-jura.fr/100-nature/cascades-et-sources/cascades-du-flumen/>

<https://www.saint-claude-haut-jura.com/>

<https://randonature.parc-haut-jura.fr/?categories=T1&categories=T3>



Haute Vallée de la Saine

Jura – Site classé depuis le 26/09/2011

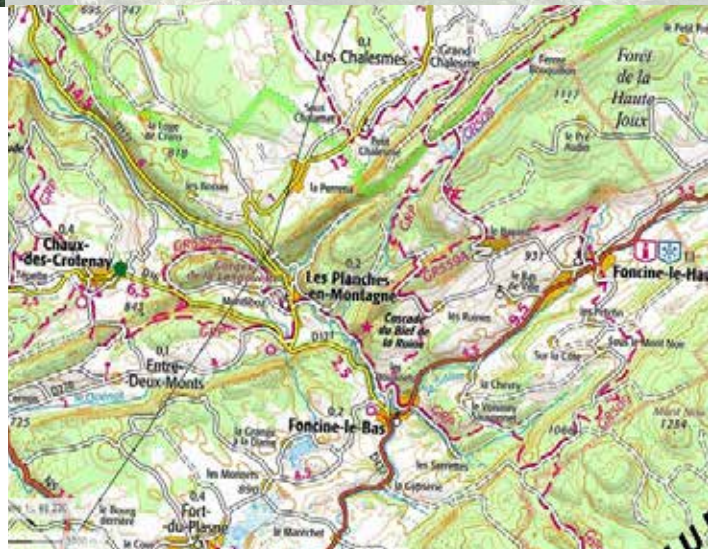


Description des qualités du site

La haute vallée de la Saine est un ensemble de gorges et de reliefs (aussi appelés *côtes* localement) qui offrent des ambiances très variées. Elle concentre de multiples paysages façonnés par l'eau : cascades remarquables, source et cirque rocheux, calcaires sculptées par l'érosion, gorges où résonnent bruyamment les torrents.

Des belvédères permettent également d'admirer les reliefs tourmentés de ce territoire.

Carte de situation



A voir / A faire

La route départementale 127 offre de beaux points de vue sur les Gorges de Malvaux et la Cascade du Bief de la Ruine.

Des balades permettent de visiter sans difficulté les sites les plus connus : Source de la Saine, Gorges de la Langouette.

Pour les randonneurs, de très nombreux sentiers balisés existent (voir les liens ci-dessous) et permettront de découvrir d'autres cascades pittoresques (Saut de la Pisse, Source et Cascade du Bief de la ruine...) et de multiples belvédères dont celui de la Roche fendue et celui du Bulay.

Liens utiles

<http://www.jura-foncine.com/ete/randonnees/>

<https://www.visorando.com/randonnee-la-source-de-la-saine/>



Haute vallée de l'Ain

Jura – Paysages remarquables et plusieurs sites inscrits ponctuels



Description des qualités du site

La haute vallée de l'Ain et ses abords cache de nombreuses curiosités. Certaines sont facilement accessibles et reconnues comme la source de l'Ain, les pertes de l'Ain, la cascade de la Billaude... Au contraire, d'autres curiosités sont moins connues et parfois même difficiles à trouver ! Entre des rochers énigmatiques, des sites façonnés par l'eau et des traces d'une histoire particulièrement riche, il y en a pour tous les goûts !

Carte de situation



A voir / A faire

Les secteurs à ne pas louper :

- entre Conte et Doye : la source de l'Ain, le Saut des Maillys et la cascade du Moulin du Saut
- Vers Bourg de Sirod : les pertes de l'Ain, la Fontaine des Tufs

D'autres secteurs témoignent de l'histoire riche de ce territoire :

- Ruines du Château Villain à Bourg de Sirod : vestiges sur un promontoire rocheux qui permettait de défendre ce lieu stratégique
- Forges de Syam et la villa palladienne : témoin du passé industriel de la vallée et de l'influence des maîtres de forges

Pour les plus curieux, des rochers plus difficiles à dénicher se cachent sur ce territoire. Les rochers des commères peuvent être aperçus le long de la route D84. Il faudra par contre s'aventurer dans la forêt pour trouver la Roche des Sarrasins.

A proximité :

- la magistrale cascade de la Billaude
- la cité médiévale de Nozeroy

Liens utiles

- <https://www.visorando.com/ran-donnee-les-pertes-de-l-ain/>
- <https://www.visorando.com/ran-donnee-source-de-l-ain/>
- <https://www.jura-tourism.com/>
- <https://www.juramontsrivieres.fr/>



Salins-les-Bains

Jura – Patrimoine et paysage remarquables (dont 1 site classé (Fort Saint André) et 1 bien UNESCO (Grande Saline))

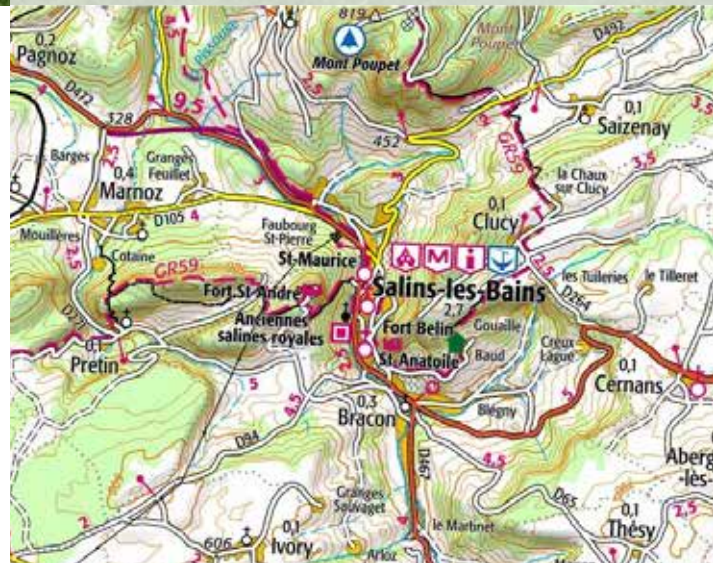


Description des qualités du site

La commune de Salins-les-Bains est connue pour ses thermes et sa Grande Saline inscrite au patrimoine mondial de l'UNESCO. La visite de la ville permet de comprendre son histoire et l'importance de l'exploitation du sel.

Le paysage aux alentours mérite également le déplacement. Les différents points culminants offrent de magnifiques panoramas qui permettent d'appréhender d'une autre façon l'histoire particulièrement riche de ce territoire.

Carte de situation



A voir / A faire

4 propositions de panoramas sur la ville proposent une lecture complémentaire à la visite du centre :

- belvédère à côté du Fort Saint André
- belvédère à côté du Fort Belin
- belvédère depuis le Mont Poupet
- perspective (voir-photo ci-contre) depuis la RD 65 entre Bracon et Thésy (Attention, pas d'emplacement pour stationner sur ce secteur)

Ces panoramas permettent de voir que Salins s'est développée en s'appuyant sur les atouts de la géographie locale. La ville se situe dans une vallée encaissée qui facilite l'accès à la saumure dans le sous-sol tout en permettant une protection optimale de la Grande Saline qui faisait alors la richesse de la ville. La Saline était entourée de murs d'enceinte, en plein centre-ville et dominée par deux forts installés sur les crêtes permettant ainsi de surveiller toute la vallée.

Liens utiles

<https://www.salinesdesalins.com/page-1200-ans-d-histoire,68.html>

<https://www.visorando.com/randonnee-les-forts-de-salins-et-la-voie-romaine/>

<https://www.visorando.com/randonnee-le-fort-saint-andre/>



Ballon d'Alsace

Territoire de Belfort – Site classé depuis le 05/07/1982 et en Opération Grand Site



Description des qualités du site

Situé à la limite de 3 départements et de 2 régions, le Ballon d'Alsace est l'un des points culminants les plus remarquables des Vosges du sud. Le massif est recouvert de forêts de résineux et feuillus qui contrastent avec la chaume (pâturage d'altitude dans les Vosges) au sommet qui offre un panorama à 360°.

Le sommet est à la fois un lieu de mémoire (ancienne frontière qui a connu des périodes de conflits) et un espace de loisirs : contemplation, balades, randonnées, ski et raquettes en hiver.

Les différentes vallées et crêtes qui rayonnent autour du sommet regorgent également de nombreuses curiosités : Lac d'Alfeld, Lac de Sewen, Saut de la Truite...

Carte de situation



A voir / A faire

Au sommet du Ballon, en partant de l'Auberge du Ballon d'Alsace, le sentier de découverte (4km, 1h30) permet de profiter de l'histoire du massif (statues commémoratives, panneaux d'informations...) et du magnifique panorama sur les Vosges, le Jura et les Alpes.

Pour les randonneurs, une multitude de sentiers permettent de profiter de la fraîcheur de la forêt sur les différents versants.


A visiter également : Saut de la Truite, cascades du Rummel, lac d'Alfeld et lac de Sewen.

Les fermes-auberges, typiques des Vosges, proposent également des spécialités locales, dont la célèbre tarte aux myrtilles.

Liens utiles

www.parc-ballons-vosges.fr/

<https://www.ballondalsace.fr/randonner.htm>



Échelles et rochers de la mort

Doubs – Site inscrit depuis le 24 février 1943

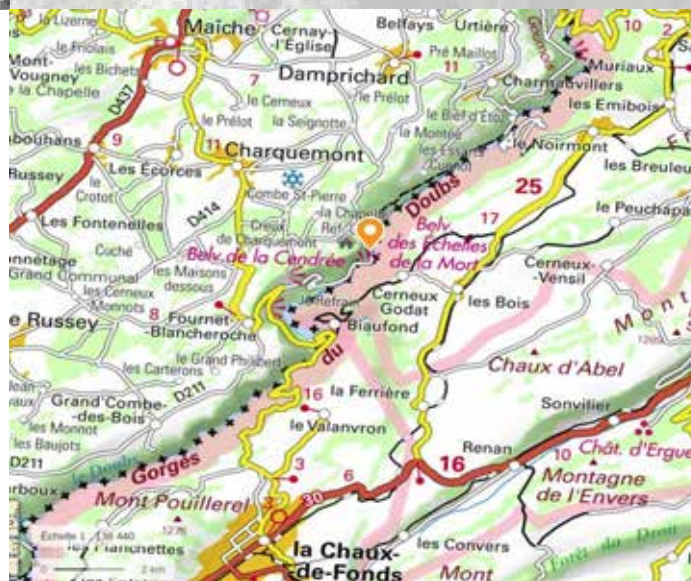


Description des qualités du site

Entre rivière et montagne douce, gravissez les échelles qui aujourd'hui sont largement sécurisées. Privilégiez toutefois un temps sec.

Jusqu'au XIXème siècle, les échelles rudimentaires, alors de simples troncs entaillés, suscitaient la crainte des contrebandiers qui transportaient à dos d'homme diverses marchandises de la Suisse toute proche.

Carte de situation



A voir / A faire

Le secteur est traversé de nombreux itinéraires de randonnées balisées :


Le long du Doubs par le GR5, ou plus difficile, rejoignez les sommets proches à près de 1000 m d'altitude et les belvédères qui offrent des vues sur les méandres du Doubs et la Suisse en face avec le Chasseral, point culminant du Jura Nord (1607 m).

En itinérance, les chemins de la contrebande franco-suisse proposent des circuits à réaliser en 3 à 7 jours à pied ou VTT entre Suisse et France.

Liens utiles

http://www.pays-horloger.com/fiche-presentation_itineraire-147-FR-Q-LESEHELLEDELAMORT-ETE-ACTIVITES.html

<https://www.lescheminsdelacontrebande.com/>



Cirque de la Consolation

Doubs – site inscrit le 14 décembre 1942



Description des qualités du site

Une rivière, de nombreuses sources, des falaises, des grottes, des chutes d'eau, un ancien monastère et après quelques effort, des belvédères offrant des vues magnifiques, voilà ce qu'offrent le site de consolation, une reculée de 350 mètres de profondeur et la vallée du Dessoubre connue pour la qualité de son eau.

Carte de situation



A voir / A faire

Les possibilités de randonnées sont nombreuses, les places de pique-nique au bord du Dessoubre magiques.

Par exemple au lieu-dit « Gigot » (site classé) à la confluence avec la Reverotte dont la vallée est plus secrète et qui offre également de nombreuses randonnées dans le site inscrit « des ruines du moulins des épais rochers ».

Ne repartez pas sans vous fournir en Comté dans l'une des fruitières du secteur dont certaines se visitent (Bonnétage ou Pierrefontaine-les-Varans)

Liens utiles

<https://www.visorando.com/randonnee-cirque-de-consolation-la-roche-au-pretre/>

<http://randonnee.pays-horloger.com/la-vallee-du-dessoubre-boucle-62-ete.html>



Vallée du Cusancin

Doubs – Site classé depuis le 30 avril 1997



Description des qualités du site

Petite rivière, seulement 15 km avant de se jeter dans le Doubs, le Cusancin propose fraîcheur, paysages sauvages et serpente dans une succession de nassis.

Elle naît au Val de Cusance de deux sources, la bleue (parfois plus proche du vert) et la noire séparées de quelques centaines de mètres.

Carte de situation



A voir / A faire

La chapelle perchée du village de Cusance et les ruines du château offrent une belle vue sur le Val.

Peut-être apercevrez vous le faucon pèlerin qui habite les falaises proche ou le cingle plongeur qui fréquente les eaux vives du secteur.

Plusieurs randonnées permettent de rejoindre le plateau.

Sur la route de Cusance, sur la droite, à Guillon-les-Bains, se trouvent les anciens thermes qui jusqu'à l'avant guerre attiraient le tout Paris.

Liens utiles

<https://www.ot-paysbaumois.fr/randonnees-pedestres.html>



Château de Gy

Haute-Saône – Site classé depuis le 22 juillet 1913



Description des qualités du site

Le château de Gy (13^{ème} au 18^{ème} siècle), ancienne propriété des archevêques de Besançon est un excellent prétexte pour passer du temps dans le secteur attachant des Monts de Gy. Un petit Musée rappelle que les vins Haut-Saônois étaient autrefois réputés. La vigne est toujours bien présente sur les coteaux.

Carte de situation



A voir / A faire

Après la visite du château, partez sur les sentiers de 2 à 10 km de découverte des pelouses sèches, à la recherche des orchidées sauvages. Le secteur est traversé par le chemin de Compostel et les Monts de Gy sont également appréciés des Vététistes.

Dans le village d'Autoreille, les propriétaires du jardin aquatique Aquarus (labelisé jardin remarquable) sauront vous faire partager leur passion.

Les communes Gy et Bucey-les-Gy, à proximité, sont des petites cités de caractère.

Liens utiles

<http://www.ot-montsdegy.com>

<http://www.jardin-aquatique-acorus.fr/>



Plateau des mille étangs

Haute-Saône – PNR des Ballons des Vosges – 1989



Description des qualités du site

Le plateau des mille étangs au Nord-Est de la Haute-Saône est un peu secret, mais ça ne durera pas : les médias nationaux parlent de plus en plus de ces paysages façonnés par les glaciers, du quaternaire dont l'homme a su tirer profit.

De nombreux étangs, bien sur, mais aussi des landes, tourbières, forêts, rivières et fermes à taille humaine...

Carte de situation



A voir / A faire

Le plateau se découvre de multiples façons et en toutes saisons. Sillonnez les sentiers et les petites routes bordées d'étangs idéalement à vélo (location de VAE est possible) ou lors d'une randonnée équestre. Un séjour permet de s'immerger dans l'ambiance montagnarde de ce territoire de grande richesse écologique (zone Natura 2000 de 20 555 ha).

Privilégiez les hébergements labellisés « Valeurs du parc naturel régional » engagés dans des démarches de gestion environnementale.

Le village de Château-Lambert (site inscrit), accueille la maison de la Nature ainsi que le musée de la Montagne dans une ancienne ferme à proximité.

Liens utiles

<https://www.les1000etangs.com/>

<https://www.parc-ballons-vosges.fr/>



Réserve naturelle nationale Ile du Girard

Jura – créée le 9/07/1982



Description des qualités du site

Située en basse vallée du Doubs, à la confluence entre la Loue et le Doubs, la réserve nationale du Girard est un vaste complexe de milieux humides. Elle nous révèle un paysage alluvial exceptionnel avec ses bras morts, ses prairies inondables, ses roselières, ses boisements alluviaux, ses grèves et ses berges sablonneuses abruptes. Cette mosaïque de milieux renferme une diversité d'espèces animales et végétales, souvent protégées.

Des travaux d'ampleur menés en 2017 et 2018 permettent aujourd'hui aux deux plus importantes rivières de Franche-Comté de s'exprimer en toute liberté.

Carte de situation



A voir / A faire

Randonner

▣ Sentier nord-sud traversant la réserve (observatoire avec vue sur un bras mort, plateforme d'observation avec panneaux, vue 360° sur l'ensemble de la réserve dont la confluence Doubs-Loue).

Comprendre

▣ Une vue imprenable permet d'avoir une réelle vision de l'évolution du secteur de la confluence après les travaux réalisés en 2017/2018 (désenrochement de la confluence et des rives, démantèlement de digue...);
▣ Observation d'une dynamique alluviale retrouvée, d'un nouvel espace de liberté.

Découvrir

▣ Découverte de la mosaïque de paysages (grèves, berges abruptes, bras morts, prairies séchardes, forêt alluviale...);
▣ Découverte d'un mode de gestion pastoral pour lutter contre l'Erable negundo.

Liens utiles

<https://www.reserve-iledugirard.org/>

<https://www.mnhn.fr/fr/explorez/dossiers/tour-france-biodiversite/tour-france-biodiversite-2019/7e-etape-reserve-naturelle-nationale-ile-girard>

<https://www.facebook.com/smdl.confluence/>



Réserve naturelle du Bois du Parc

Yonne – Réserve naturelle nationale créé le 29 août 1979



Description des qualités du site

Plus ancienne réserve naturelle de Bourgogne-Franche-Comté, la réserve naturelle du Bois du Parc est reconnue nationalement pour ses enjeux géologiques. En effet, les falaises et les deux carrières qui bordent la rivière Yonne donnent à voir une des plus belles barrières récifales fossilisées de France. Les coraux en position de vie et la faune associée en sont les joyaux. Les pelouses à influences subméditerranéennes hébergent quant à elles un patrimoine vivant particulièrement rare et atypique dans notre région

Carte de situation




A voir / A faire

- Découvrir les trésors géologiques de la vallée de l'Yonne entre Mailly-le-Château et Châtel-Censoir en partant de la carrière des Quatre Pieux (parking de la réserve naturelle), lieu de départ et localisation des supports pédagogiques pour comprendre les différents géosites de la vallée de l'Yonne.

- Emprunter le sentier de découverte de la réserve naturelle qui sur 1,3 km vous invite à passer de la barrière récifale aux ambiances chaudes des pelouses calcaires, puis à la fraîcheur des forêts de fonds de vallons.

Liens utiles

<https://www.cen-bourgogne.fr>
Aller dans l'onglet : Menu/ Les sites/ Réserves Naturelles. Dans la page de la réserve du Bois du Parc, téléchargez les dépliants pédagogiques



Réserve naturelle nationale de La Truchère - Ratenelle

Saône et Loire – Réserve naturelle nationale créée le 03/12/1980



Description des qualités du site

Ce sont sans doute les dunes de sable qui représentent le milieu le plus étonnant de la réserve naturelle. Modelés il y a 5000 ans par le vent, ces sables mobiles sont partiellement recouverts de mousses et de lichens. Seules les espèces adaptées aux milieux arides arrivent à les coloniser.

A quelques mètres de ce milieu désertique, s'étend sur 5 à 6 ha un terrain gorgé d'eau : c'est une tourbière boisée dont la présence à seulement 200 m d'altitude est étonnante.

Un troisième milieu très différent s'observe non loin de là, c'est l'étang Fouget dont le marais alentour prend la forme d'un labyrinthe végétal et attire de nombreux oiseaux.

Carte de situation



A voir / A faire

Sur place deux sentiers de découverte sont proposés :

- le sentier de l'étang Fouget permettant des observations ornithologiques via l'observatoire
- le sentier des dunes et de la tourbière de la Lioche permettant sur un sentier de passer du chaud au froid en quelques minutes !

A proximité :

- le site Conservatoire aménagé des prairies de Ménétreuil

Liens utiles

- https://www.cen-bourgogne.fr/fr/reserve-naturelle-nationale-de-la-truchere-ratenelle_106.html
- <http://www.reserves-naturelles.org/la-truchere-ratenelle>



RNN Combe Lavaux-Jean Roland

Côte d'Or- 1 Réserve Naturelle Nationale (10/12/2004), 2 sites classés (16/06/1936 et 08/01/1943)

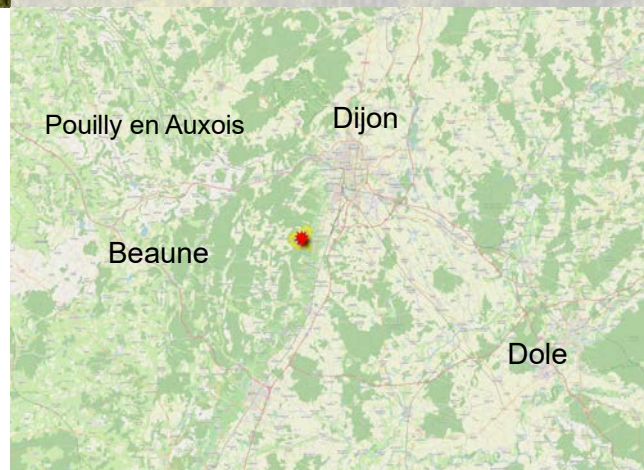
© IVAN VAN HOOGMOED



Description des qualités du site

- Forêt de feuillus en libre évolution (forêts de ravin et de plateau)
 - Un programme de désenrésinement progressif (~74ha)
 - Éboulis d'adret et d'ubac
 - Pelouses de plateaux (mésophile et xérophile) pelouse à Ciboulette sauvage
 - 1 espèce endémique *Biscutella divionensis* (*Lunetierre de Dijon*)
- Des espèces à affinités méridionales mais aussi montagnardes

Carte de situation



A voir

- L'aiguillon de Chamboeuf
- La Grotte de Judry

A faire

- **Le sentier Bernard Quarteaux:** prévoir 2 heures de marche autour de la Combe Lavaux
- Les cents marches de la Combe de Brochon
- Le parcours VTT des combes (22km)
- Le sentier pédagogique de la Combe Lavaux

Liens utiles

<http://www.reserves-naturelles.org/combe-lavaux-jean-roland>

<https://www.ccgevrey-chamber-tin-et-nuits-saint-georges.com/la-reserve-naturelle-combe-lavaux-jean-roland/>

<http://www.bouger-nature-en-bourgogne.com/>



RNN du Sabot de Frotey

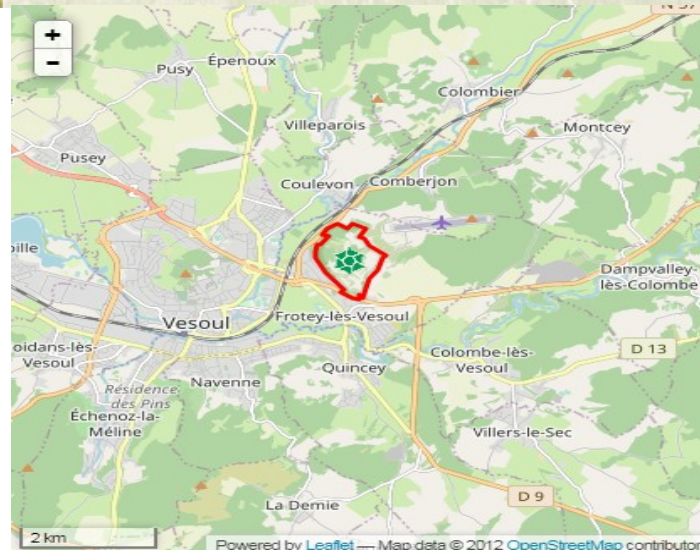
Haute-Saône – réserve créée le 28/08/1981



Description des qualités du site

Créée en 1981 pour protéger de l'urbanisation un vaste secteur de pelouses sèches, cette RNN de 98 ha est un remarquable relais biogéographique entre les massifs jurassien et vosgien. Il s'agit en effet de la conjonction, exceptionnelle en Haute-Saône, d'une falaise calcaire longue de plus de 600 m et atteignant 40 m de haut au niveau d'un gros rocher en forme de sabot (également site classé) et d'un ensemble de pelouses sèches calcicoles.

Carte de situation



A voir / A faire

- Les orchidées des pelouses sèches
- Les papillons
- Le site classé du Sabot de Frotey

Liens utiles

- <http://www.reserves-naturelles.org/sabot-de-frotey>
- http://franche-comte.lpo.fr/index.php?m_id=20058
- <http://www.frotey-les-vesoul.fr/index.php?IdPage=1287995678>