







<p> Fiche d'objectifs</p> 	<p><b>Thème 1 Géographie/Séquence 1</b></p> <p><b>Les aires urbaines, nouvelle géographie d'une France mondialisée</b></p>
Savoirs	Savoirs-faire
<p><b>Je sais utiliser et expliquer les mots suivants :</b></p> <ul style="list-style-type: none"> <li><input type="checkbox"/> étalement urbain <input type="checkbox"/> périurbanisation <ul style="list-style-type: none"> <li><input type="checkbox"/> aire urbaine</li> <li><input type="checkbox"/> ville-centre</li> </ul> </li> <li><input type="checkbox"/> banlieue <input type="checkbox"/> couronne périurbaine <ul style="list-style-type: none"> <li><input type="checkbox"/> mouvements pendulaires</li> </ul> </li> <li><input type="checkbox"/> métropole <input type="checkbox"/> métropolisation</li> </ul> <p><b>Je me repère dans l'espace</b></p> <p>Je sais nommer ou localiser sur une carte de France :</p> <ul style="list-style-type: none"> <li><input type="checkbox"/> les principales aires urbaines</li> <li><input type="checkbox"/> les densités de population</li> <li><input type="checkbox"/> les réseaux de transport</li> </ul>	<p><b>J'écris pour expliquer :</b></p> <ul style="list-style-type: none"> <li><input type="checkbox"/> l'étalement urbain, ses causes et ses conséquences</li> <li><input type="checkbox"/> l'influence de l'urbanisation sur l'organisation du territoire français</li> </ul> <p><b>Je réalise des croquis/schémas</b></p> <ul style="list-style-type: none"> <li><input type="checkbox"/> Je réalise la légende d'un croquis</li> <li><input type="checkbox"/> Je réalise le schéma d'une aire urbaine</li> </ul> <p><b>J'utilise et je comprends des documents :</b></p> <ul style="list-style-type: none"> <li><input type="checkbox"/> Je sais utiliser un SIG (google maps)</li> </ul> <p>Je comprends : <input type="checkbox"/> une carte <input type="checkbox"/> un texte <input type="checkbox"/> une vidéo</p> <ul style="list-style-type: none"> <li><input type="checkbox"/> une photographie de paysage</li> </ul> <p><b>J'analyse le monde :</b></p> <ul style="list-style-type: none"> <li><input type="checkbox"/> je comprends et reconnais l'étalement urbain</li> <li><input type="checkbox"/> je comprends et identifie l'attractivité d'une métropole</li> </ul>
<p style="text-align: center;"><b>Pour réviser, mettre à jour ou aller plus loin :</b></p> <p style="text-align: center;"><a href="http://vu.fr/G13eme">vu.fr/G13eme</a></p> <div style="text-align: right;">  </div>	

<p> Fiche d'objectifs</p> 	<p><b>Thème 1 Géographie/Séquence 1</b></p> <p><b>Les aires urbaines, nouvelle géographie d'une France mondialisée</b></p>
Savoirs	Savoirs-faire
<p><b>Je sais utiliser et expliquer les mots suivants :</b></p> <ul style="list-style-type: none"> <li><input type="checkbox"/> étalement urbain <input type="checkbox"/> périurbanisation <ul style="list-style-type: none"> <li><input type="checkbox"/> aire urbaine</li> <li><input type="checkbox"/> ville-centre</li> </ul> </li> <li><input type="checkbox"/> banlieue <input type="checkbox"/> couronne périurbaine <ul style="list-style-type: none"> <li><input type="checkbox"/> mouvements pendulaires</li> </ul> </li> <li><input type="checkbox"/> métropole <input type="checkbox"/> métropolisation</li> </ul> <p><b>Je me repère dans l'espace</b></p> <p>Je sais nommer ou localiser sur une carte de France :</p> <ul style="list-style-type: none"> <li><input type="checkbox"/> les principales aires urbaines</li> <li><input type="checkbox"/> les densités de population</li> <li><input type="checkbox"/> les réseaux de transport</li> </ul>	<p><b>J'écris pour expliquer :</b></p> <ul style="list-style-type: none"> <li><input type="checkbox"/> l'étalement urbain, ses causes et ses conséquences</li> <li><input type="checkbox"/> l'influence de l'urbanisation sur l'organisation du territoire français</li> </ul> <p><b>Je réalise des croquis/schémas</b></p> <ul style="list-style-type: none"> <li><input type="checkbox"/> Je réalise la légende d'un croquis</li> <li><input type="checkbox"/> Je réalise le schéma d'une aire urbaine</li> </ul> <p><b>J'utilise et je comprends des documents :</b></p> <ul style="list-style-type: none"> <li><input type="checkbox"/> Je sais utiliser un SIG (google maps)</li> </ul> <p>Je comprends : <input type="checkbox"/> une carte <input type="checkbox"/> un texte <input type="checkbox"/> une vidéo</p> <ul style="list-style-type: none"> <li><input type="checkbox"/> une photographie de paysage</li> </ul> <p><b>J'analyse le monde :</b></p> <ul style="list-style-type: none"> <li><input type="checkbox"/> je comprends et reconnais l'étalement urbain</li> <li><input type="checkbox"/> je comprends et identifie l'attractivité d'une métropole</li> </ul>
<p style="text-align: center;"><b>Pour réviser, mettre à jour ou aller plus loin :</b></p> <p style="text-align: center;"><a href="http://vu.fr/G13eme">vu.fr/G13eme</a></p> <div style="text-align: right;">  </div>	