






<p> Fiche d'objectifs</p> 	<p>Thème 2 Géographie/Séquence 1</p> <h2 style="text-align: center;">Aménager pour répondre aux inégalités entre territoires</h2>
Savoirs	Savoirs-faire
<p><b>Je sais utiliser et expliquer les mots suivants :</b></p> <ul style="list-style-type: none"> <li><input type="checkbox"/> aménagement du territoire</li> <li><input type="checkbox"/> collectivités territoriales</li> <li><input type="checkbox"/> acteurs</li> </ul> <p><i>+ rappel : métropolisation, espace productif</i></p> <p><b>Je sais localiser :</b></p> <ul style="list-style-type: none"> <li><input type="checkbox"/> les régions françaises</li> <li><input type="checkbox"/> l'espace étudié et la région à laquelle il appartient</li> <li><input type="checkbox"/> les grands axes de communication</li> </ul>	<p><b>Je rédige un développement construit pour :</b></p> <ul style="list-style-type: none"> <li><input type="checkbox"/> expliquer à l'aide d'un exemple pourquoi et comment on aménage le territoire</li> </ul> <p><b>J'exploite des documents :</b></p> <ul style="list-style-type: none"> <li><input type="checkbox"/> une carte</li> <li><input type="checkbox"/> un texte</li> <li><input type="checkbox"/> une vidéo</li> <li><input type="checkbox"/> une photographie de paysage</li> </ul> <p><b>J'analyse le monde :</b></p> <ul style="list-style-type: none"> <li><input type="checkbox"/> je comprends les enjeux de l'aménagement du territoire</li> <li><input type="checkbox"/> j'identifie le rôle des acteurs de l'aménagement du territoire</li> </ul>
Pour réviser et aller plus loin	
<p><a href="http://vu.fr/hvmSw">vu.fr/hvmSw</a></p>	

<p> Fiche d'objectifs</p> 	<p>Thème 2 Géographie/Séquence 1</p> <h2 style="text-align: center;">Aménager pour répondre aux inégalités entre territoires</h2>
Savoirs	Savoirs-faire
<p><b>Je sais utiliser et expliquer les mots suivants :</b></p> <ul style="list-style-type: none"> <li><input type="checkbox"/> aménagement du territoire</li> <li><input type="checkbox"/> collectivités territoriales</li> <li><input type="checkbox"/> acteurs</li> </ul> <p><i>+ rappel : métropolisation, espace productif</i></p> <p><b>Je sais localiser :</b></p> <ul style="list-style-type: none"> <li><input type="checkbox"/> les régions françaises</li> <li><input type="checkbox"/> l'espace étudié et la région à laquelle il appartient</li> <li><input type="checkbox"/> les grands axes de communication</li> </ul>	<p><b>Je rédige un développement construit pour :</b></p> <ul style="list-style-type: none"> <li><input type="checkbox"/> expliquer à l'aide d'un exemple pourquoi et comment on aménage le territoire</li> </ul> <p><b>J'exploite des documents :</b></p> <ul style="list-style-type: none"> <li><input type="checkbox"/> une carte</li> <li><input type="checkbox"/> un texte</li> <li><input type="checkbox"/> une vidéo</li> <li><input type="checkbox"/> une photographie de paysage</li> </ul> <p><b>J'analyse le monde :</b></p> <ul style="list-style-type: none"> <li><input type="checkbox"/> je comprends les enjeux de l'aménagement du territoire</li> <li><input type="checkbox"/> j'identifie le rôle des acteurs de l'aménagement du territoire</li> </ul>
Pour réviser et aller plus loin	
<p><a href="http://vu.fr/hvmSw">vu.fr/hvmSw</a></p>	