

Черная боль Краснопольщины

1,2 тыс. кв. км.

- район покинуло 9 тыс. жителей
- отселено 83 населенных пункта из 174, захоронено 25 деревень



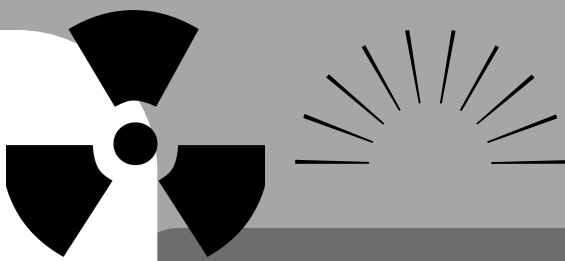

26 апреля 1986
года

НАИБОЛЕЕ
РАСПРОСТРАНЕННЫМИ
РАДИОНУКЛИДАМИ
БЫЛИ

ЦЕЗИЙ-137
СТРОНЦИЙ-90


ЗА 35 ЛЕТ ПРОВЕДЕНА
МАССА МЕРОПРИЯТИЙ
ПО УСТРАНЕНИЮ
ПОСЛЕДСТВИЙ АВАРИИ.

Если до аварии в районе проживало около 34 тыс. чел., то ныне осталось около 10 тыс., из них около 5 тыс. непосредственно в Крас



АНТОНОВКА
ДУБРОВКА
ЛОСИНКА
РОСОМАХА-1
БЕРЕЗЯКИ-1
ЕЛЬНЯ
МАЛЫЙ ОСОВ
РОСОМАХА-2
БЕРЕЗЯКИ-2
ЖЕЛИЖЬЕ
МАНУЙЛЫ
СОСНОВИЦА-1
БОЛИН
ЖЕЛЕЗНИЦА
МАРЬИНА БУДА
СОСНОВИЦА-2
БОЛЬШОЙ ОСОВ
КАКОЙСКИЙ
МХИНИЧИ
СОСНОВСКИЙ
ВЫСОКИЙ БОРОК
КАЛИНИНО
НЕРЯДОВКА
СТАРАЯ БУДА
ГАЦКЕВИЧ
КАЛИНОВЫЙ БОР
НОВОЕЛЬНЯ
СТЕПАНОВ
ГОРНА
КОРМА
ОСИНОВЫЙ
ЧЕРНЯ
ГОРОДОК
КОРМА ДОЛГАЯ
ОСОВ
ШЕЛУХОВКА
ГОСЛЕВ
КОСТЮКОВКА
ПАЙКИ
ШИРОКОУВЕЛЬЕ
ГОТОВЕЦ
КРАСНАЯ ЗАРЯ
ПЕТРОВИЧИ
ЯКУШЕВКА
ДРАГОМИЛОВО
КРАСНОЕ ЗНАМЯ
ПОДЖЕЛЕЗНИЦА
-
ДРАГОТЫНЬ
КРАСНОЗВЕЗДНЫЙ
РАДИЛЕВ
-
ДУБИЕЦ
КРУТОРОВ
РОВНИЦЕ
-

Перечень населенных пунктов Краснопольского района, прекративших свое существование в связи с отселением жителей в результате катастрофы на ЧАЭС за период с 1986 по 2005 гг.



В ПАМЯТЬ О ТЕХ СТРАШНЫХ
СОБЫТИЯХ, ЧЕРНЫМ
КРЫЛОМ НАКРЫВШИХ И
НАШУ СТРАНУ, В
КРАСНОПОЛЬЕ БЫЛ
УСТАНОВЛЕНА СТЕЛА



ЧЕРНАЯ БОЛЬ КРАСНОПОЛЬ ЩИНЫ

СИТУАЦИЯ С
ЗАГРЯЗНЕНИЕМ
НАХОДИТСЯ ПОД
ПОСТОЯННЫМ
НАУЧНЫМ
КОНТРОЛЕМ.



КРАСНОПОЛЬЩИНА ЛИШИЛАСЬ И БОЛЕЕ ПОЛОВИНЫ СВОЕГО ХОЗЯЙСТВЕННОГО ПОТЕНЦИАЛА, НО, НЕСМОТРЯ НА ЭТО, ЖИВЕТ И РАЗВИВАЕТСЯ. И ПРЕЖДЕ ВСЕГО БЛАГОДАРЯ ГОСУДАРСТВЕННОЙ ПРОГРАММЕ ПО МИНИМИЗАЦИИ ПОСЛЕДСТВИЙ КАТАСТРОФЫ НА ЧАЭС, КОТОРАЯ ПРИНИМАЕТСЯ КАЖДЫЕ ПЯТЬ ЛЕТ.

КРАСНОПОЛЬЩИНА ОКАЗАЛАСЬ В ЭПИЦЕНТРЕ РАДИОАКТИВНОГО ЗАГРЯЗНЕНИЯ. НИ ОДИН РАЙОН НА МОГИЛЕВЩИНЕ НЕ ВЫЗВАЛ СТОЛЬКО СПОРОВ В ОТНОШЕНИИ БУДУЩЕГО СИЛЬНО ПОРАЖЕННОЙ ТЕРРИТОРИИ, ПЕРСПЕКТИВ ЖИЗНИ НА НЕЙ ЛЮДЕЙ, КАК КРАСНОПОЛЬСКИЙ. НЕКОТОРЫЕ ПРЕДЛАГАЛИ ЧУТЬ ЛИ НЕ РАСФОРМИРОВАТЬ ЕГО. НО РАЙОН ВСЕ-ТАКИ ВЫСТОЯЛ.