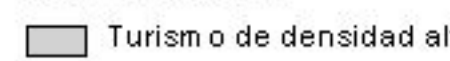
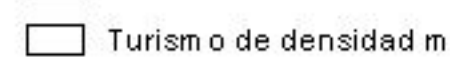
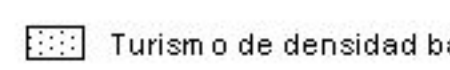


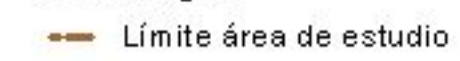
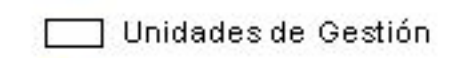
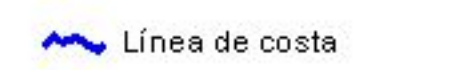
Programa de Ordenamiento Ecológico de la Región de San Quintín

Mapa # 2
Evaluación Capacidad Turística

Política de uso

-  Turismo de densidad alta
-  Turismo de densidad media
-  Turismo de densidad baja

Simbología

-  Límite área de estudio
-  Unidades de Gestión
-  Línea de costa



Fuentes: SPP, 1981 y 1982; SAHOPE, 1986
 Relevo: 0.1M a cada 5,000 m. (Zona 11)
 Etimología: Clarie, 1996
 Datum: NAD 83



Instituciones participantes:
 Secretaría de Protección al Ambiente
 Gobierno del Estado de Baja California



Facultad de Ciencias Marinas
 Universidad Autónoma de Baja California

