

Thème 3: Etudier les divisions politiques du monde : les frontières

Introduction

Définir ce qu'est une frontière. Mettre en avant la dualité entre une tendance actuelle à l'effacement des frontières (dans un monde interdépendant) et au renforcement des frontières (résurgence des sentiments nationaux).

Axe 1: tracer des frontières.

Pourquoi les Etats tracent-ils des frontières ? ou Quels rôles les frontières politiques jouent-elles ?

Jalon 1: Comment le limes rhénan permet-il de consolider l'empire romain ?

Jalon 2: Pourquoi le tracé des frontières de la conférence de Berlin reflète-t-il les stratégies des puissances coloniales européennes ?

Jalon 3: Qu'est-ce qui explique que la frontière entre les deux Corées soit l'une des plus hermétique et militarisée au monde ?

Axe 2: les frontières en débat

Les frontières du monde : zone de tensions, de négociations, de coopérations

Jalon 1: Pourquoi le tracé de la frontière germano-polonaise a fait débat entre 1939 et 1990 ?

Jalon 2: Les frontières maritimes : entre droit international de la mer et affirmation des souverainetés nationales/régionales.

OTC: frontières internes et externes à l'UE

L'Union Européenne : des frontières internes qui s'effacent mais des frontières externes qui s'érigent et cristallisent des affrontements.

Jalon 1: Comment passer les frontières de l'Espace Schengen ? Trajectoires variables selon la politique des Etats européens et l'origine des migrants. A traiter conjointement avec Jalon 2

Jalon 2: exemple approfondi du Jalon 1 – Choisir un Etat de l'espace Schengen et le dérouler- À privilégier : Espagne / Portugal / Hongrie ou Lituanie / Chypre / République Irlande

Jalon 3: Quels rôles joue la frontière dans les espaces transfrontaliers ?

Thème 3: Étudier les divisions politiques du monde: les frontières



Thème 3: Étudier les divisions politiques du monde: les frontières

Introduction: les frontières dans le monde d'aujourd'hui



Thème 3: Étudier les divisions politiques du monde: les frontières

Introduction: les frontières dans le monde d'aujourd'hui

« L'histoire humaine, c'est l'histoire des frontières qui se déplacent. Qu'est-ce que le progrès sinon la raréfaction des frontières ? »

Eric-Emmanuel Schmitt, écrivain français (1960-)

« Qui a intérêt aux frontières ? Les rois. Diviser pour régner. Une frontière implique une guérite, une guérite implique un soldat (..) De cette frontière, de cette guérite, de ce soldat, sort toute la calamité humaine. »

Victor Hugo, écrivain français (1802-1885)

accroches

Thème 3: Étudier les divisions politiques du monde: les frontières

Introduction: les frontières dans le monde d'aujourd'hui

- I. La naissance historique des frontières
- II. Rôles et typologies des frontières
- III. Les frontières en débat

Axe 1: Tracer des frontières, approche géopolitique

- I. Pour se protéger, le limes rhénan
- II. Pour s'approprier des territoires: le partage de l'Afrique
- III. Pour séparer deux systèmes politiques: les deux Corées

Axe 2: Les frontières en débat

- I. Des frontières en constante négociation
- II. Reconnaître la frontière: la frontière germano-polonaise
- III. Dépasser la frontière: le droit de la mer

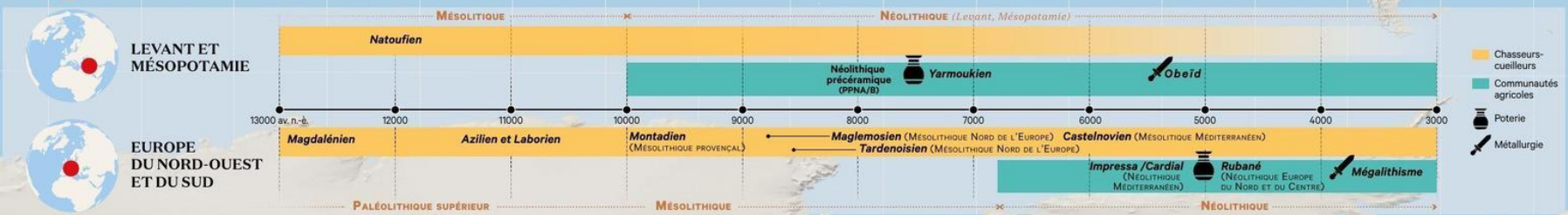
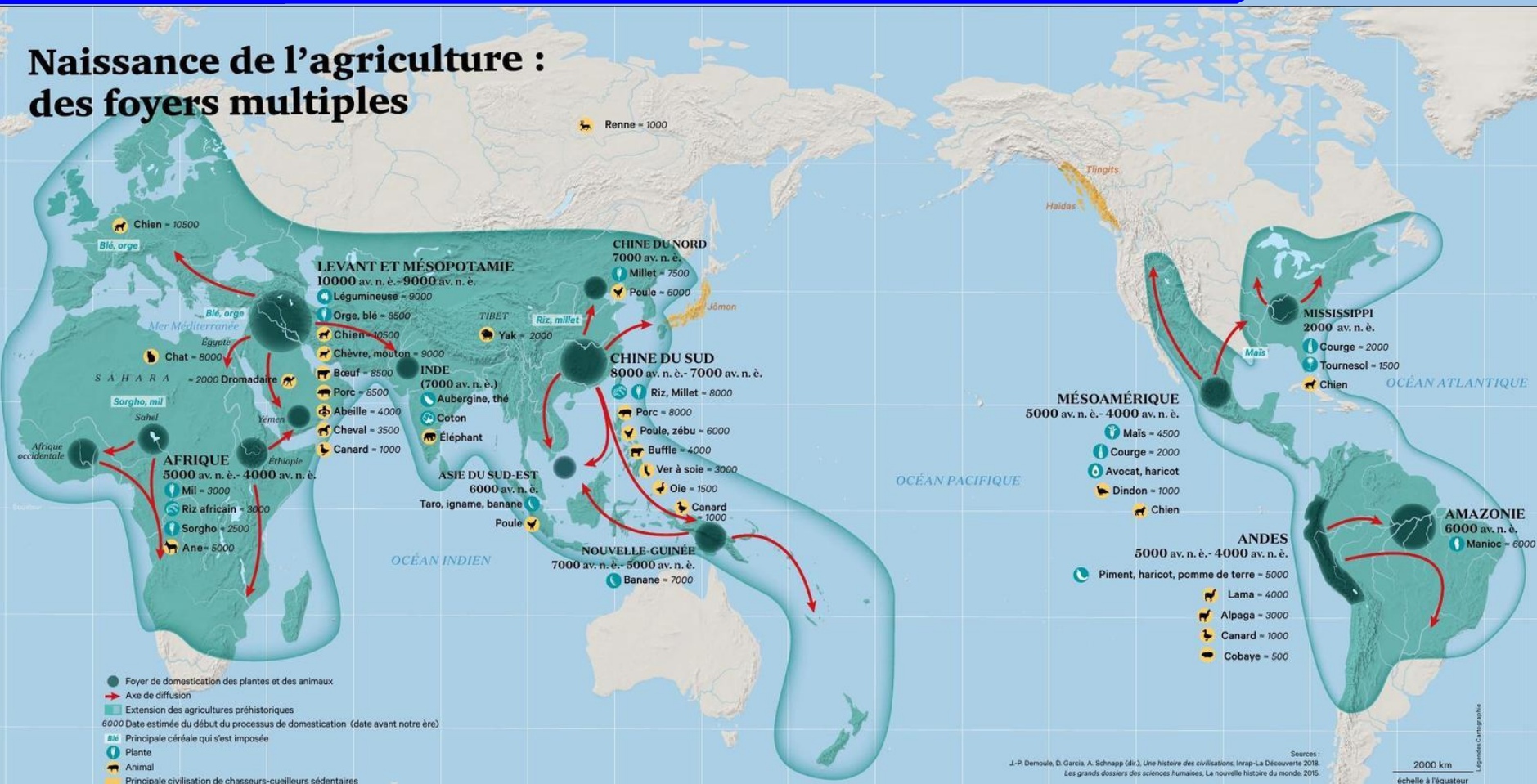
Objet conclusif: Frontières internes et externes de l'UE

- I. Les enjeux de Schengen
- II. Les frontières d'un État adhérent
- III. Les espaces transfrontaliers

I. La naissance historique des frontières

A l'origine des frontières

Naissance de l'agriculture : des foyers multiples



I. La naissance historique des frontières

A l'origine des frontières



Cadastre de Mésopotamie.
XVIII^e siècle av JC,

**Arpentage et bornage depuis
l'apparition de l'agriculture**



Tombe de Menna (1401-1390 av J.C.).
Deux arpenteurs, la chaîne enroulée autour de l'épaule mesurent le champ, de façon à estimer la récolte sur pied et à calculer la part qui revient au maître.

I. La naissance historique des frontières

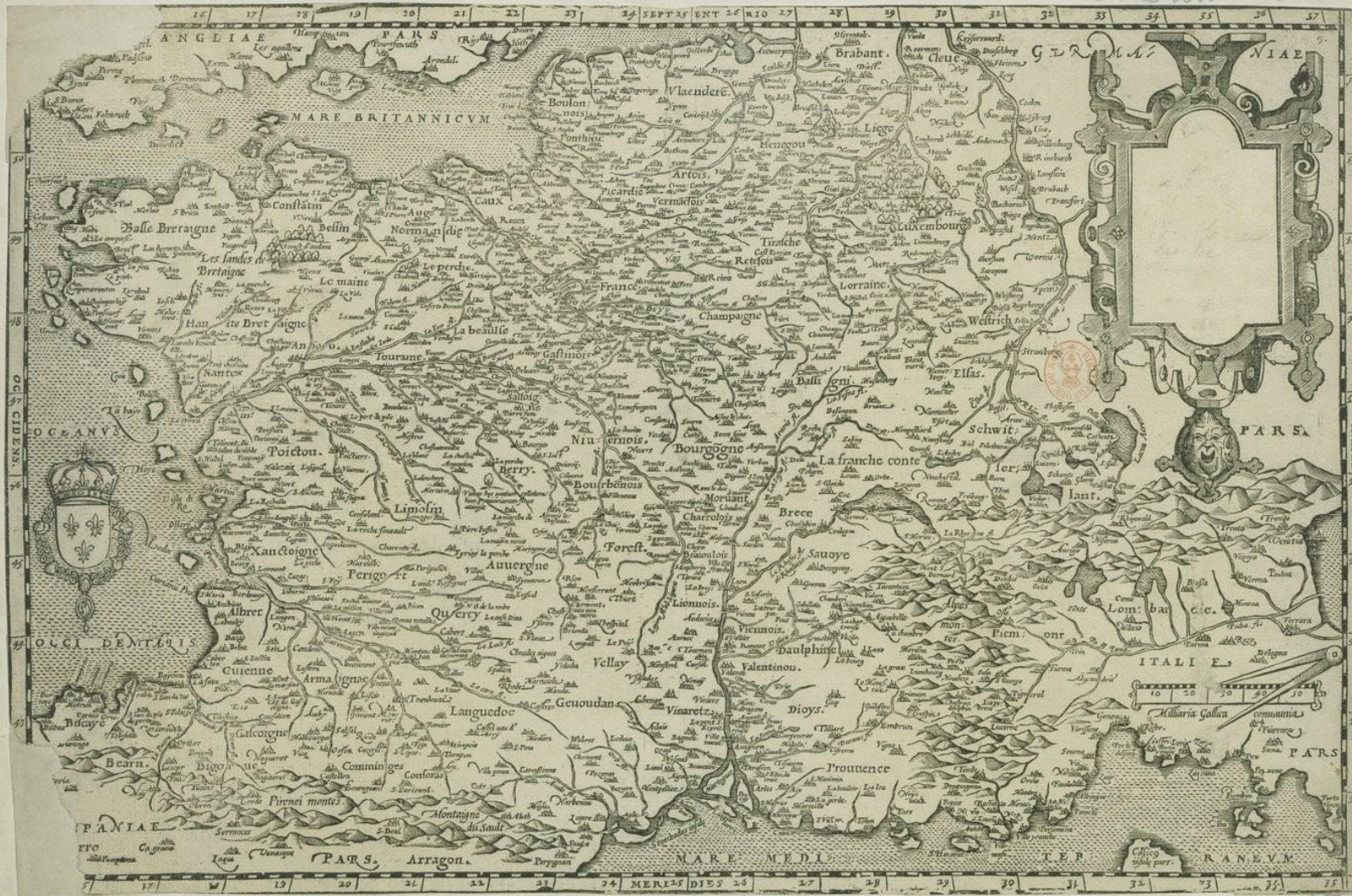
La construction historique des frontières étatiques

Activité



I. La naissance historique des frontières

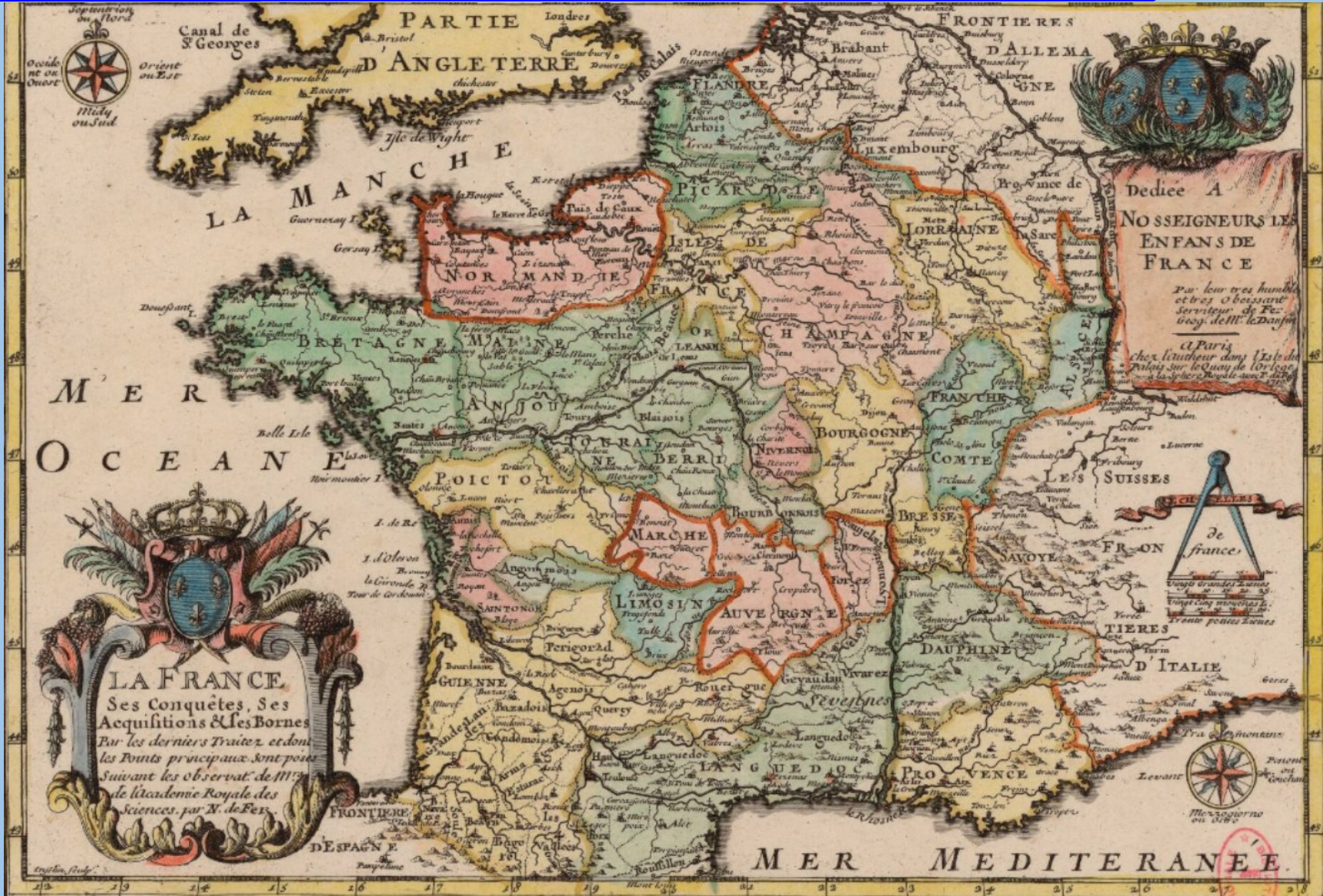
La construction historique des frontières étatiques



La France représentée à la fin du Moyen Age (Jolivet, Jean (15..-1553), Date: 1500-1599

I. La naissance historique des frontières

La construction historique des frontières étatiques

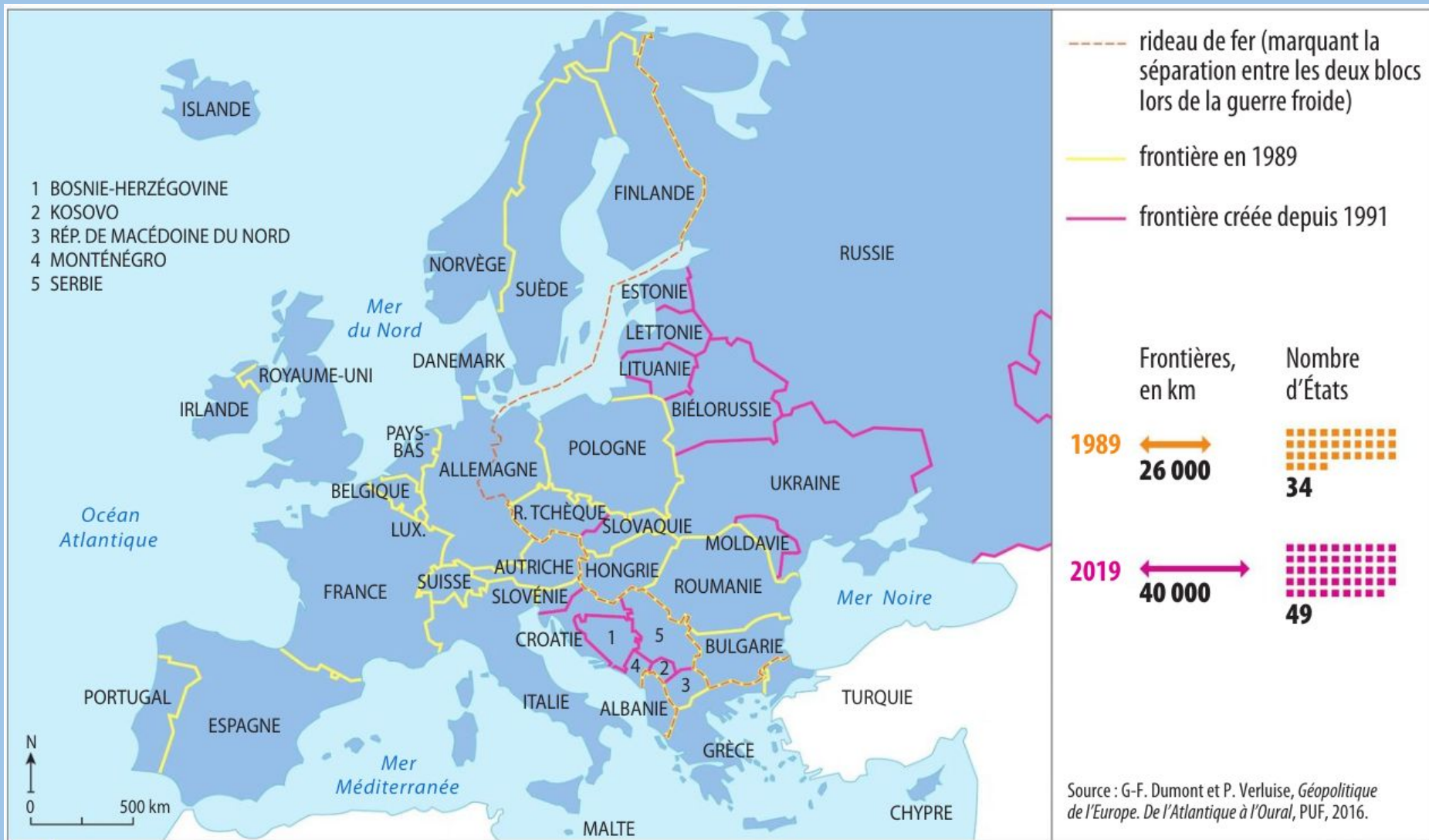


La France ses conquêtes, ses acquisitions & ses bornes par les derniers traitez. Nicolas de Fer (1647?-1720).

I. La naissance historique des frontières

La construction historique des frontières étatiques

La multiplication des frontières depuis la fin de la seconde guerre mondiale: l'exemple de l'Europe



I. La naissance historique des frontières

La construction historique des frontières étatiques

La multiplication des frontières depuis la fin de la seconde guerre mondiale: l'exemple de l'Afrique



Frontières de 1914

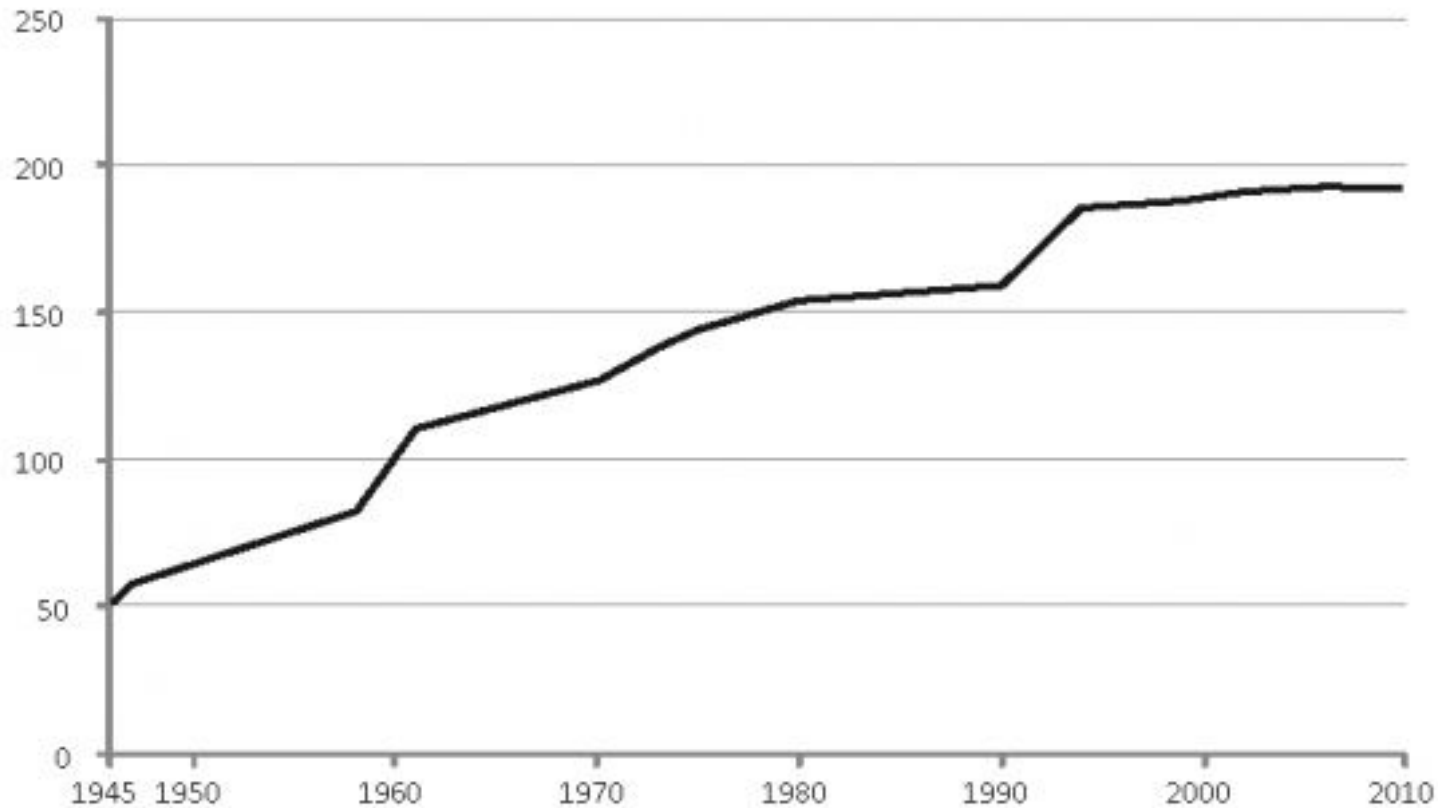


Frontières de 2023

I. La naissance historique des frontières

La construction historique des frontières étatiques

Nombre des États membres de l'ONU



Thème 3: Étudier les divisions politiques du monde: les frontières

Introduction: les frontières dans le monde d'aujourd'hui

- I. La naissance historique des frontières
- II. Rôles et typologies des frontières
- III. Les frontières en débat

Axe 1: Tracer des frontières, approche géopolitique

- I. Pour se protéger, le limes rhénan
- II. Pour s'approprier des territoires: le partage de l'Afrique
- III. Pour séparer deux systèmes politiques: les deux Corées

Axe 2: Les frontières en débat

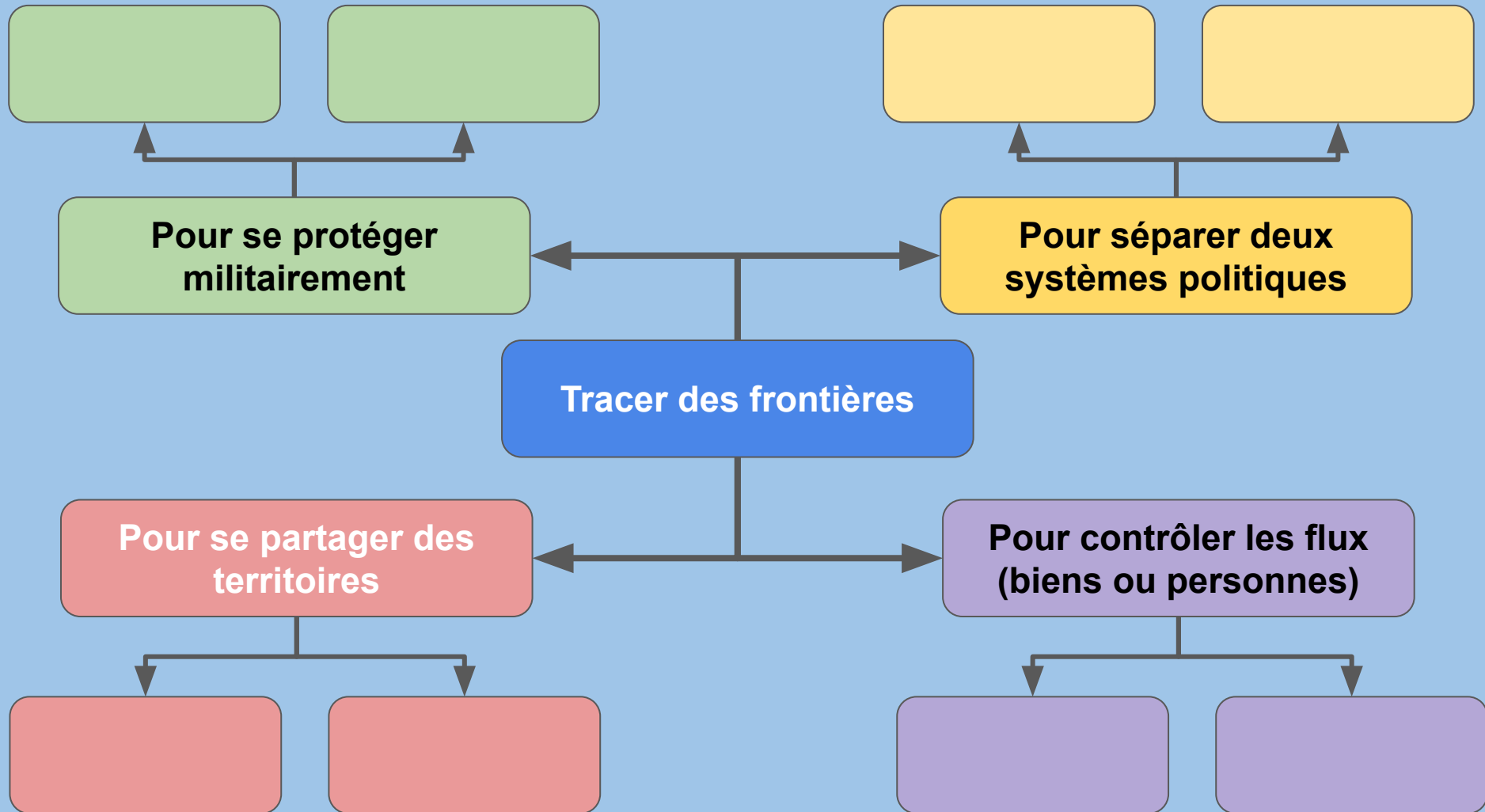
- I. Des frontières en constante négociation
- II. Reconnaître la frontière: la frontière germano-polonaise
- III. Dépasser la frontière: le droit de la mer

Objet conclusif: Frontières internes et externes de l'UE

- I. Les enjeux de Schengen
- II. Les frontières d'un État adhérent
- III. Les espaces transfrontaliers

II. Rôles et typologies des frontières

A quoi servent les frontières ?

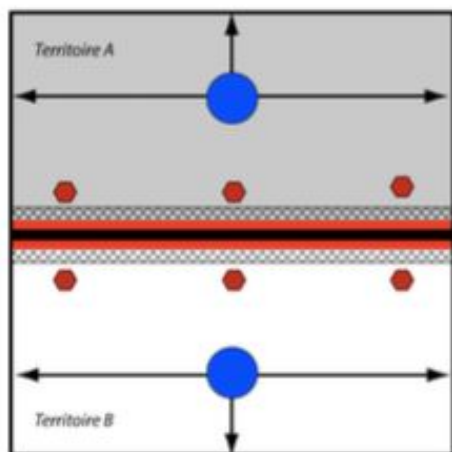


II. Rôles et typologies des frontières

Différents types de frontières

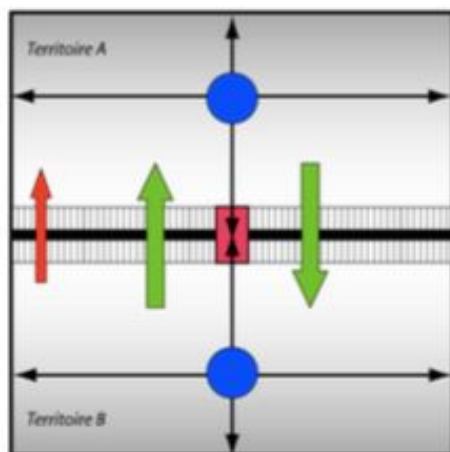
Typologie des frontières

La frontière fermée



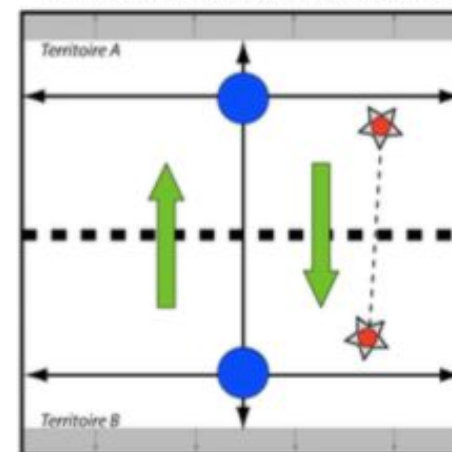
- Frontière politique
- Mur, barrière, clôture (en totalité ou partiel)
- ▨ Zone démilitarisée (no man's land)
- Poste militaire frontalier (avec radars, miradors, capteurs)
- Centre urbain tourné vers le territoire national
- Axes de communication nationaux

La frontière filtrante



- Frontière politique
- ▨ Zone très surveillée (patrouilles frontalières)
- Poste frontalier
- Centre urbain transfrontalier
- Axes de communication transnationaux
- Flux divers (marchandises, personnes, capitaux)
- Flux de clandestins
- ▨ Espace transfrontalier en formation

La frontière ouverte et recomposée : la frontière nodale et réticulaire



- - - Frontière politique ouverte
- Centre urbain transfrontalier
- Axes de communication transnationaux importants
- Flux divers et intenses (marchandises, personnes, capitaux)
- Espace transfrontalier dynamique
- ★ Infrastructure internationale (aéroport, gare) : nouvelle frontière nodale
- - - Echanges d'informations et de données : des frontières nodales en réseau (frontière réticulaire)
- ▨ Externalisation des frontières

Thème 3: Étudier les divisions politiques du monde: les frontières

Introduction: les frontières dans le monde d'aujourd'hui

- I. La naissance historique des frontières
- II. Rôles et typologies des frontières
- III. Les frontières en débat

Axe 1: Tracer des frontières, approche géopolitique

- I. Pour se protéger, le limes rhénan
- II. Pour s'approprier des territoires: le partage de l'Afrique
- III. Pour séparer deux systèmes politiques: les deux Corées

Axe 2: Les frontières en débat

- I. Des frontières en constante négociation
- II. Reconnaître la frontière: la frontière germano-polonaise
- III. Dépasser la frontière: le droit de la mer

Objet conclusif: Frontières internes et externes de l'UE

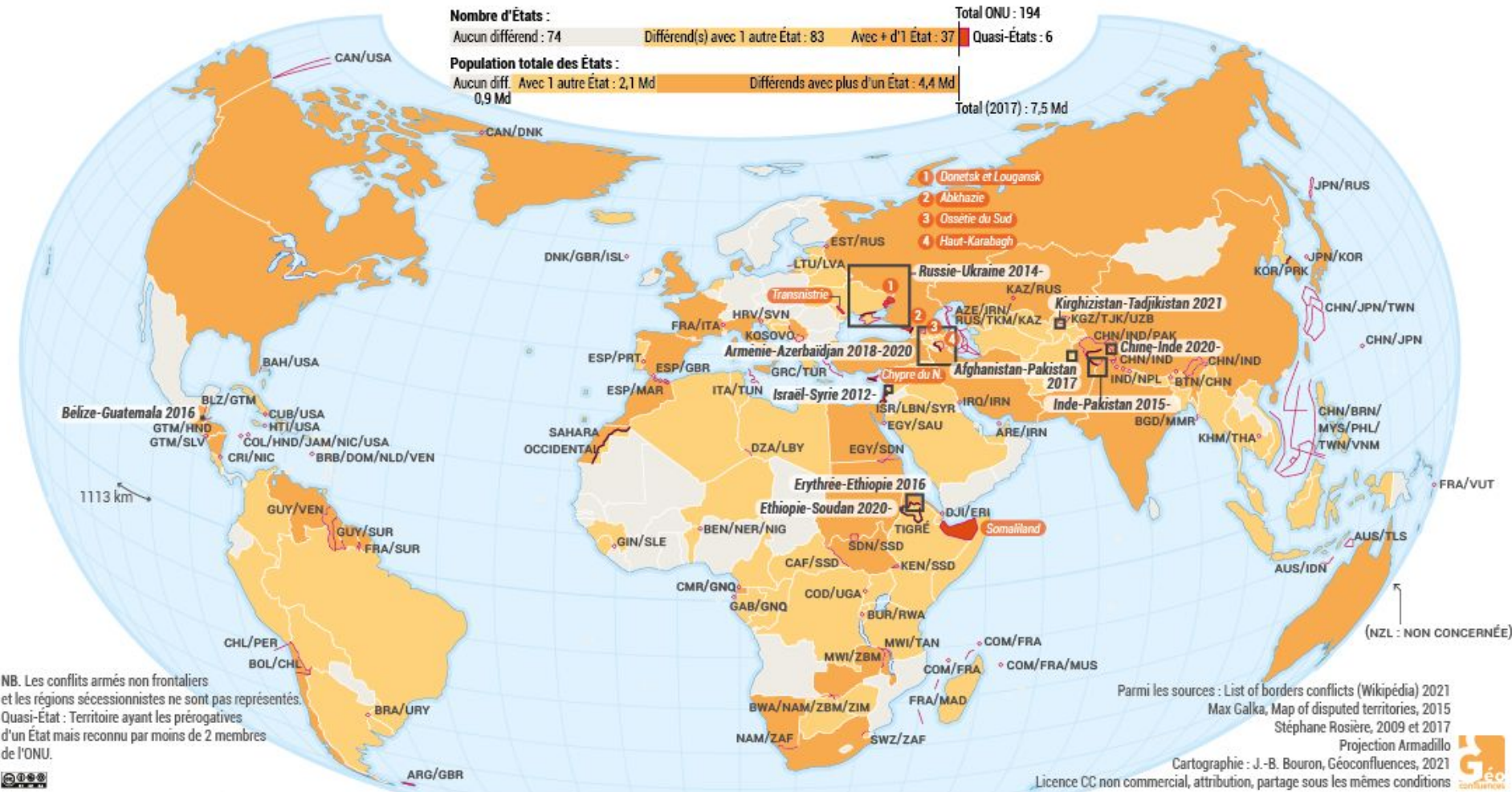
- I. Les enjeux de Schengen
- II. Les frontières d'un État adhérent
- III. Les espaces transfrontaliers

III. Les frontières en débat

Les conflits frontaliers (terrestres)

Carte des frontières contestées et des conflits frontaliers, Géoconfluences 2021

Nombre d'États :
 Aucun différend : 74 Différend(s) avec 1 autre État : 83 Avec + d'1 État : 37 Quasi-États : 6
Population totale des États :
 Aucun diff. Avec 1 autre État : 2,1 Md Différends avec plus d'un État : 4,4 Md
 0,9 Md Total (2017) : 7,5 Md



NB. Les conflits armés non frontaliers et les régions sécessionnistes ne sont pas représentés.
 Quasi-État : Territoire ayant les prérogatives d'un État mais reconnu par moins de 2 membres de l'ONU.

Parmi les sources : List of borders conflicts (Wikipédia) 2021
 Max Galka, Map of disputed territories, 2015
 Stéphane Rosière, 2009 et 2017
 Projection Armadillo
 Cartographie : J.-B. Bouron, Géoconfluences, 2021
 Licence CC non commercial, attribution, partage sous les mêmes conditions

 État concerné par un seul différend frontalier	 État n'ayant aucun différend frontalier connu (2021)	 Ligne de front (Rosière 2017)	Nombre de morts estimés 2015-2021
 État concerné par deux différends frontaliers ou plus	 Dyade faisant l'objet d'un différend frontalier	 Abkhazie Quasi-État	
BRA/URY Code ISO (3 lettres) des pays concernés		 Conflit frontalier armé ayant fait des morts depuis 2015 :	<div style="display: flex; align-items: center;"> <div style="width: 20px; height: 20px; border: 2px solid black; margin-right: 5px;"></div> 2 900 <div style="width: 15px; height: 15px; border: 2px solid black; margin-right: 5px; margin-left: 20px;"></div> 1 100 <div style="width: 10px; height: 10px; border: 2px solid black; margin-right: 5px; margin-left: 20px;"></div> 250 <div style="width: 5px; height: 5px; border: 2px solid black; margin-right: 5px; margin-left: 20px;"></div> 50 <div style="width: 2px; height: 2px; border: 2px solid black; margin-left: 20px;"></div> 1 à 5 </div>
		 Différend frontalier très localisé	

III. Les frontières en débat

Les conflits frontaliers

« Les hommes construisent trop de murs et pas assez de ponts. »

Isaac Newton 1643 - 1727



La Grande Muraille de Chine

Ce mur de plus de **7000 km** n'était pas une frontière d'Etat. Il a été construit à partir du 2^e siècle avant Jésus-Christ, **pour protéger la Chine de la menace mongole.**



Le mur d'Hadrien

Il a été dressé sur **117 km** par les **Romains** au 2^e siècle après Jésus-Christ. Ce mur séparait un peuple occupé par les Romains, les **Celtes** d'un peuple libre, les **Pictes**.



Le mur de Berlin

Long de **165 km**, ce mur a été construit en 1961 **pour freiner la fuite des Allemands de l'Est vers l'Ouest.** Il séparait le monde communiste (bloc de l'est) du monde occidental.

III. Les frontières en débat

Les conflits frontaliers



La barrière Etats-Unis/Mexique

Cette **construction américaine** commence en 2006 et mesure finalement **1300 km**. Son but déclaré est de **contrôler l'immigration** et de **freiner le trafic de drogue** notamment.



Le mur Israël/Palestine

Israël commence cette construction en 2002, annonçant vouloir ainsi **protéger son territoire des attaques terroristes**. Ce mur mesure aujourd'hui **700 km**.

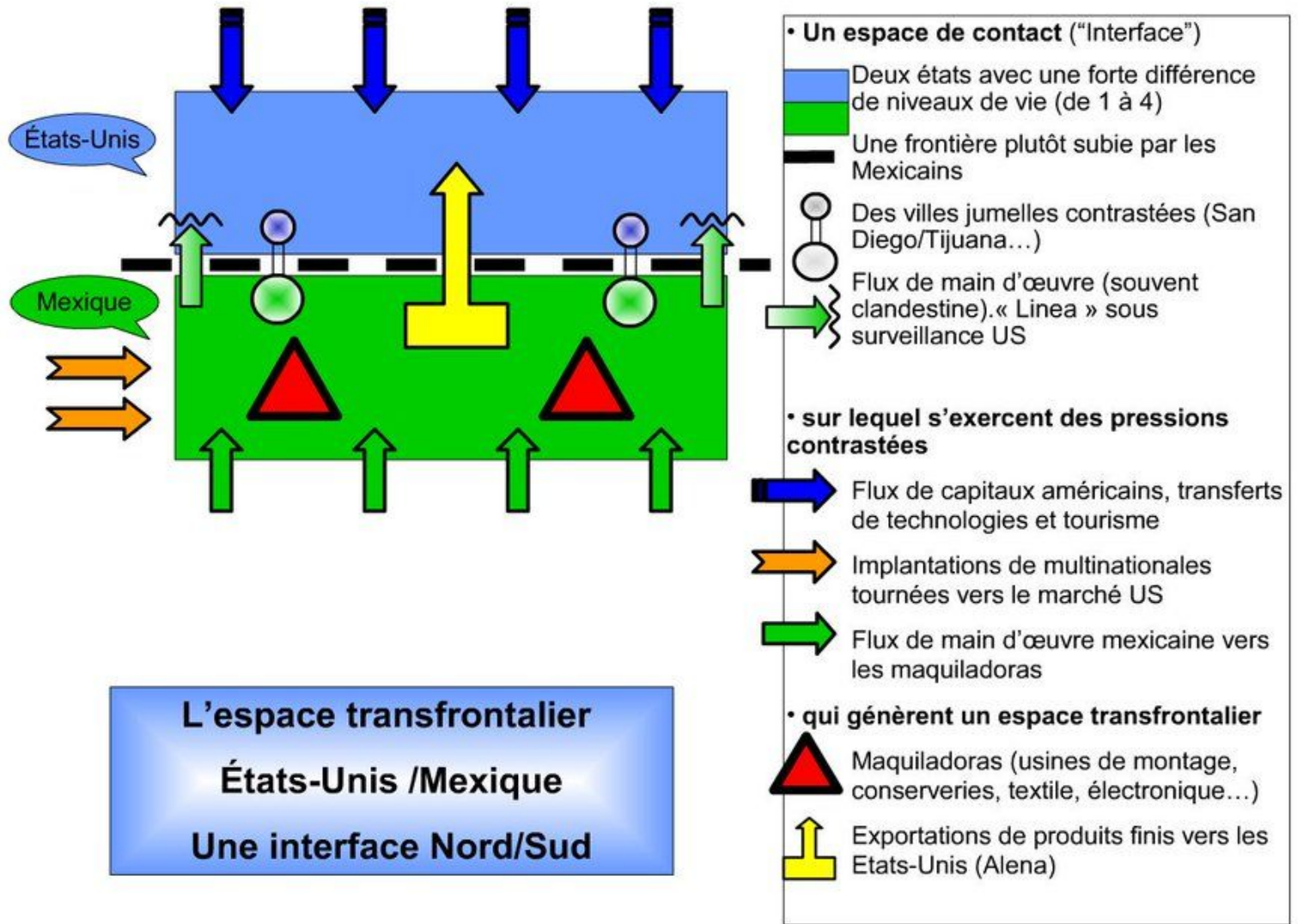


Le mur indien

Ce gigantesque mur de **3200 km** a été construit entre 1993 et 2003 par les Indiens, à la **frontière avec le Bangladesh**. Il servirait à **lutter contre le terrorisme**, l'immigration et le passage de **marchandises interdites**.

III. Les frontières en débat

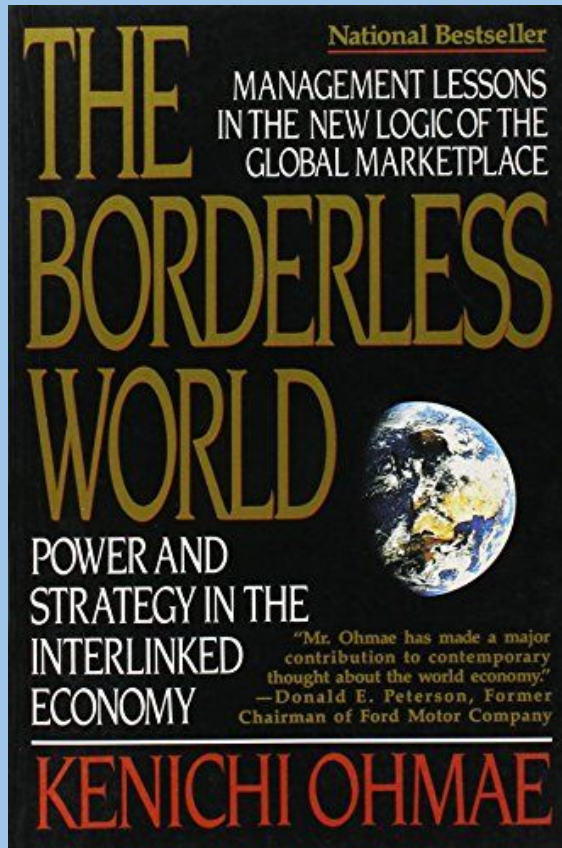
Affirmation d'espaces transfrontaliers



*Ce type de schéma est très utile (et valorisé) dans une copie de HGGSP
Il peut remplacer un exemple dans une sous partie.*

III. Les frontières en débat

Plus ou moins de frontières



Selon K. Ohmae, l'émergence du phénomène de mondialisation s'est accompagné d'une ouverture accrue des frontières de toutes natures. Les pays forment de plus en plus une économie géante et interconnectée. Les États ne contrôlent plus vraiment leurs frontières, dans la mesure où les nouvelles technologies et les nouveaux accords ne font qu'accroître les flux entre les États. Tout cela amène Ohmae à affirmer que nous sommes entrés dans « le monde sans frontière » (The Borderless World).

accroches

« On assiste à la réaffirmation des frontières, qui n'avaient jamais disparu »

Michel Foucher, géographe, ancien diplomate, spécialiste des frontières

III. Les frontières en débat

Plus ou moins de frontières



III. Les frontières en débat

Plus ou moins de frontières



La frontière franco belge à Courquain

III. Les frontières en débat

Plus ou moins de frontières



Les nouvelles frontières

Smarts borders: frontières intelligentes

