

# Thème 3: Etudier les divisions politiques du monde : les frontières

## Introduction

Définir ce qu'est une frontière. Mettre en avant la dualité entre une tendance actuelle à l'effacement des frontières (dans un monde interdépendant) et au renforcement des frontières (résurgence des sentiments nationaux).

## Axe 1: tracer des frontières.

***Pourquoi les Etats tracent-ils des frontières ? ou Quels rôles les frontières politiques jouent-elles ?***

**Jalon 1:** Comment le limes rhénan permet-il de consolider l'empire romain ?

**Jalon 2:** Pourquoi le tracé des frontières de la conférence de Berlin reflète-t-il les stratégies des puissances coloniales européennes ?

**Jalon 3:** Qu'est-ce qui explique que la frontière entre les deux Corées soit l'une des plus hermétique et militarisée au monde ?

## Axe 2: les frontières en débat

***Les frontières du monde : zone de tensions, de négociations, de coopérations***

**Jalon 1:** Pourquoi le tracé de la frontière germano-polonaise a fait débat entre 1939 et 1990 ?

**Jalon 2:** Les frontières maritimes : entre droit international de la mer et affirmation des souverainetés nationales/régionales.

## OTC: frontières internes et externes à l'UE

***L'Union Européenne : des frontières internes qui s'effacent mais des frontières externes qui s'érigent et cristallisent des affrontements.***

**Jalon 1:** Comment passer les frontières de l'Espace Schengen ? Trajectoires variables selon la politique des Etats européens et l'origine des migrants. A traiter conjointement avec Jalon 2

**Jalon 2:** exemple approfondi du Jalon 1 – Choisir un Etat de l'espace Schengen et le dérouler- À privilégier : Espagne / Portugal / Hongrie ou Lituanie / Chypre / République Irlande


**Jalon 3:** Quels rôles joue la frontière dans les espaces transfrontaliers ?

# Thème 3: Étudier les divisions politiques du monde: les frontières

## Axe 1: Tracer des frontières, approche géopolitique




Légionnaires romains 2e siècle ap JC



Caricature de l'hebdomadaire L'illustration de 1885 intitulée La conférence de Berlin, à chacun sa part, si l'on est bien sage

# Thème 3: Étudier les divisions politiques du monde: les frontières

## Axe 1: Tracer des frontières, approche géopolitique



Rencontre entre les  
présidents des deux  
Corées en 2018 à la  
frontière

# Thème 3: Étudier les divisions politiques du monde: les frontières

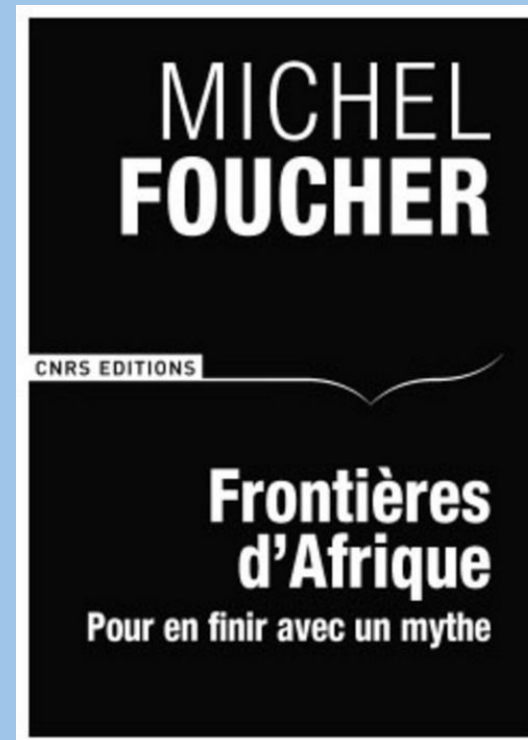
## Axe 1: Tracer des frontières, approche géopolitique

**« Rendre à la France les frontières que la nature lui a assignées, confondre la Gaule avec la France et, partout où fut la Gaule antique, la reconstituer »**

Cardinal de RICHELIEU (1585-1642), Testament politique

**« La frontière n'est pas un lieu où le monde finit, mais où les différences se touchent, et où le jeu du rapport à l'autre se fait difficile et vrai. »**

Franco Cassano (*La Pensée méridienne*, 1998)



accroches

# Thème 3: Étudier les divisions politiques du monde: les frontières

## Introduction: les frontières dans le monde d'aujourd'hui

- I. La naissance historique des frontières
- II. Rôles et typologies des frontières
- III. Les frontières en débat

## Axe 1: Tracer des frontières, approche géopolitique

- I. Pour se protéger, le limes rhénan
- II. Pour s'approprier des territoires: le partage de l'Afrique
- III. Pour séparer deux systèmes politiques: les deux Corées

## Axe 2: Les frontières en débat

- I. Des frontières en constante négociation
- II. Reconnaître la frontière: la frontière germano-polonaise
- III. Dépasser la frontière: le droit de la mer

## Objet conclusif: Frontières internes et externes de l'UE

- I. Les enjeux de Schengen
- II. Les frontières d'un État adhérent
- III. Les espaces transfrontaliers

# I. Pour se protéger, le *limes* rhénan

Un empire en expansion



Tableau de la bataille de Teutoburg par Paja Jovanović (1889).



Auguste, empereur  
(63 av JC, 14 ap JC)

# I. Pour se protéger, le *limes* rhénan

## Un empire à défendre

L'empire romain  
au IIe siècle  
après J.C.



# I. Pour se protéger, le *limes* rhénan

## Un empire à défendre

**LIEN**



### DEFINING AN EMPIRE

By the middle of the second century, as depicted on this map, the Roman Empire's centuries of relentless expansion had slowed and then stopped. Rome relied on its network of forts, walls, and natural barriers to separate the empire from barbarians, the term for everyone outside its borders. A mixture of diplomacy, trade, and violence was used to keep the frontiers intact. Eventually, barbarian incursions led to the fall of the western part of the empire in the fifth century.

#### CONSTRUCTED BARRIERS

**Wall (limes)**  
Of the thousands of miles of frontier, only a fraction were walls, sealing gaps between natural barriers.

**Fortress**  
**Tower or fort**  
Troops were concentrated in these frontier structures, ultimately making the interior more vulnerable.

#### NATURAL BARRIERS

- Mountain
- Desert
- River
- Sea

#### GROUPS AND REGIONS

- Roman Empire, mid-second century A.D.
- Barbarian nation (Approximate location)
- Political region

**TYPES OF FORTIFICATIONS**  
Walls, military outposts, and frontier cities were all part of Rome's efforts to mark and defend its vast empire.

**Antonine Wall**  
Built of stone, turf, and wood in 142, it pushed the northern frontier beyond Hadrian's Wall for some 20 years.

**Lambaesis**  
Rome established this military fort in approximately 81. It later served as army headquarters in North Africa.

**Dura-Europos**  
The Romans seized this city, on a cliff above the Euphrates River, from the Parthians in the second century AD.

PRESENT-DAY POLITICAL BOUNDARIES AND NAMES ARE SHOWN. PRESENT-DAY CITY NAMES ARE IN PARENTHESES.  
VIRGINIA W. MASON, MATTHEW TWOMBLY, AND AMANDA HOBBS, NGM STAFF  
SOURCES: DAVID J. BREEZE, INTERNATIONAL CONGRESS OF ROMAN FRONTIER STUDIES; SIMON JAMES, UNIVERSITY OF LEICESTER; L.J. MICHEL JANCY AND JEAN-PIERRE GASSEND; LAMBAEIS: CAPITALE MILITAIRE DE L'AFRIQUE ROMAINE

# I. Pour se protéger, le *limes* rhénan

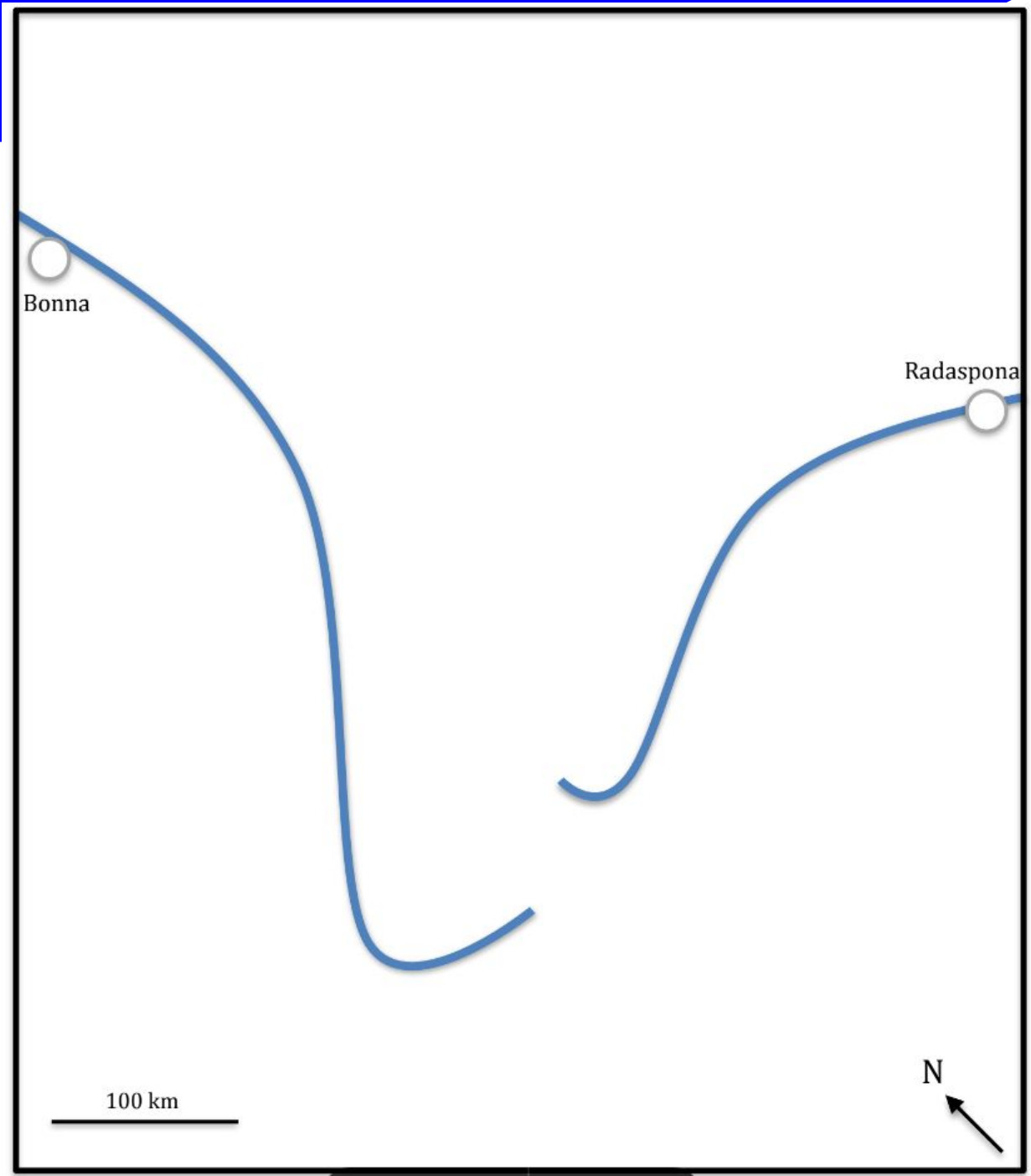
## Le limes : une frontière mouvante



© Belin Éducation/Humensis, 2019 HGGSP Histoire-Géographie Géopolitique Sciences Politique...  
© Copyright (c) 2015 Rex Features. No use without permission. / Stuart Forster/REX Shut/S.L.

**Travail en binôme ou trinôme, schéma individuel**

Le limes rhénan n'était-il qu'une frontière-ligne défensive de l'Empire romain ?



# Thème 3: Étudier les divisions politiques du monde: les frontières

## Axe 1: Tracer des frontières, approche géopolitique

### Introduction: les frontières dans le monde d'aujourd'hui

- I. La naissance historique des frontières
- II. Rôles et typologies des frontières
- III. Les frontières en débat

### Axe 1: Tracer des frontières, approche géopolitique

- I. Pour se protéger, le limes rhénan
- II. Pour s'approprier des territoires: le partage de l'Afrique
- III. Pour séparer deux systèmes politiques: les deux Corées

### Axe 2: Les frontières en débat

- I. Reconnaître la frontière: la frontière germano-polonaise
- II. Dépasser la frontière: le droit de la mer

### Objet conclusif: Frontières internes et externes de l'UE

- I. Les enjeux de Schengen
- II. Les frontières d'un État adhérent
- III. Les espaces transfrontaliers

## II. Pour s'appropriier des territoires: le partage de l'Afrique

**Pourquoi et comment les puissances coloniales européennes ont-elles partagé leurs zones d'influence en Afrique lors de la conférence de Berlin en 1884-1885 ?**

- A. Contexte et convoitises
- B. La conférence de Berlin et négociations parallèles
- C. Conséquences



# II. Pour s'appropriier des territoires: le partage de l'Afrique

## A. Contexte et convoitises

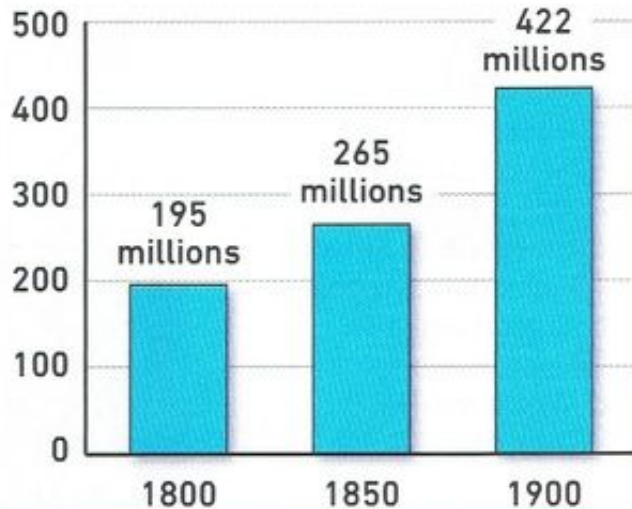
### L'Europe à l'apogée de sa puissance

- Puissance démographique
- Puissance économique et technique
- Puissance militaire

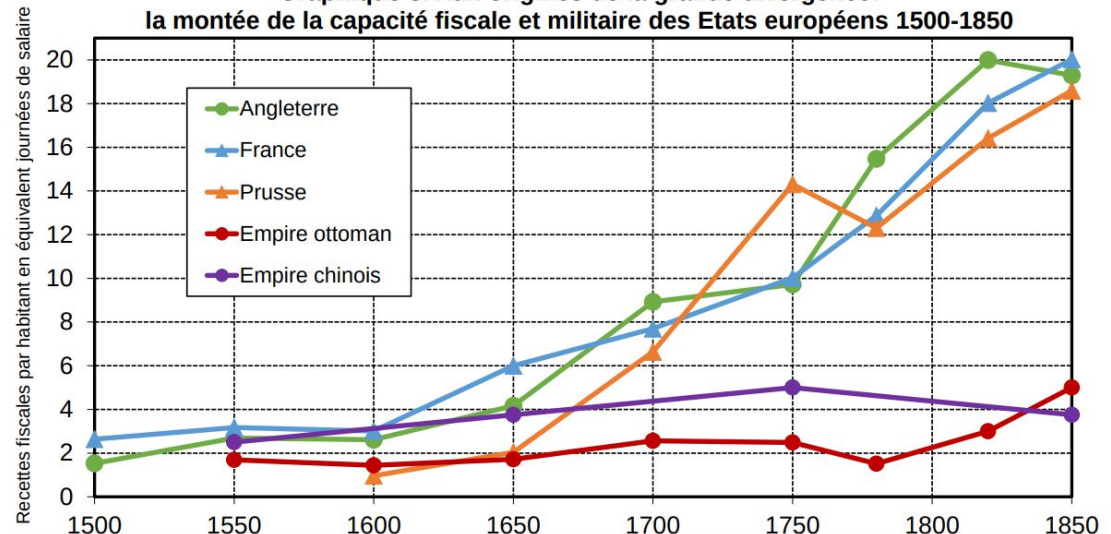


canonnière *le Yatagan* sur le fleuve Rouge (Tonkin), 1884-1885

Population européenne  
(en millions)



Graphique 8. Aux origines de la grande divergence:  
la montée de la capacité fiscale et militaire des Etats européens 1500-1850



**Lecture.** Autour de 1500-1600, les recettes fiscales par habitant des Etats européens se situaient entre l'équivalent de 2 et 4 journées de salaire de manoeuvre urbain non qualifié; en 1750-1850, elles se situaient entre 10 et 20 journées de salaire. En comparaison, les recettes fiscales sont restées stables autour de 2-5 journées dans l'Empire ottoman comme dans l'Empire chinois. Avec un revenu national par habitant autour de 250 journées de salaire urbain, cela signifie que les recettes ont stagné autour de 1%-2% du revenu national dans les empires chinois et ottomans, alors qu'elles passaient de 1%-2% à 6%-8% du revenu national en Europe. Sources et séries: voir piketty.pse.ens.fr/egalite

## II. Pour s'appropriier des territoires: le partage de l'Afrique

### A. Contexte et convoitises

#### Les mentalités: impérialisme et colonisation

**« Il faut dire ouvertement qu'en effet les races supérieures ont un droit vis-à-vis des races inférieures. Je répète qu'il y a pour les races supérieures un droit, parce qu'il y a un devoir pour elles. Elles ont le devoir de civiliser les races inférieures. »**

Jules Ferry, discours du 28 juillet 1885

**« Dieu offre l'Afrique à l'Europe. Prenez-la. Où les rois apporteraient la guerre, apportez la concorde. ... Versez votre trop-plein dans cette Afrique, et du même coup résolvez vos questions sociales, changez vos prolétaires en propriétaires »**

Victor Hugo discours sur l'Afrique, 1879

# II. Pour s'appropriier des territoires: le partage de l'Afrique

## A. Contexte et convoitises

### Des ressources abondantes

- le bassin du Congo est riche en hévéas: caoutchouc naturel.
- Huile de palme
- Ressources minières
- Ivoire, bois précieux



L'Afrique en 1880

Carte politique 1886 par JC Drioux et C. Leroy

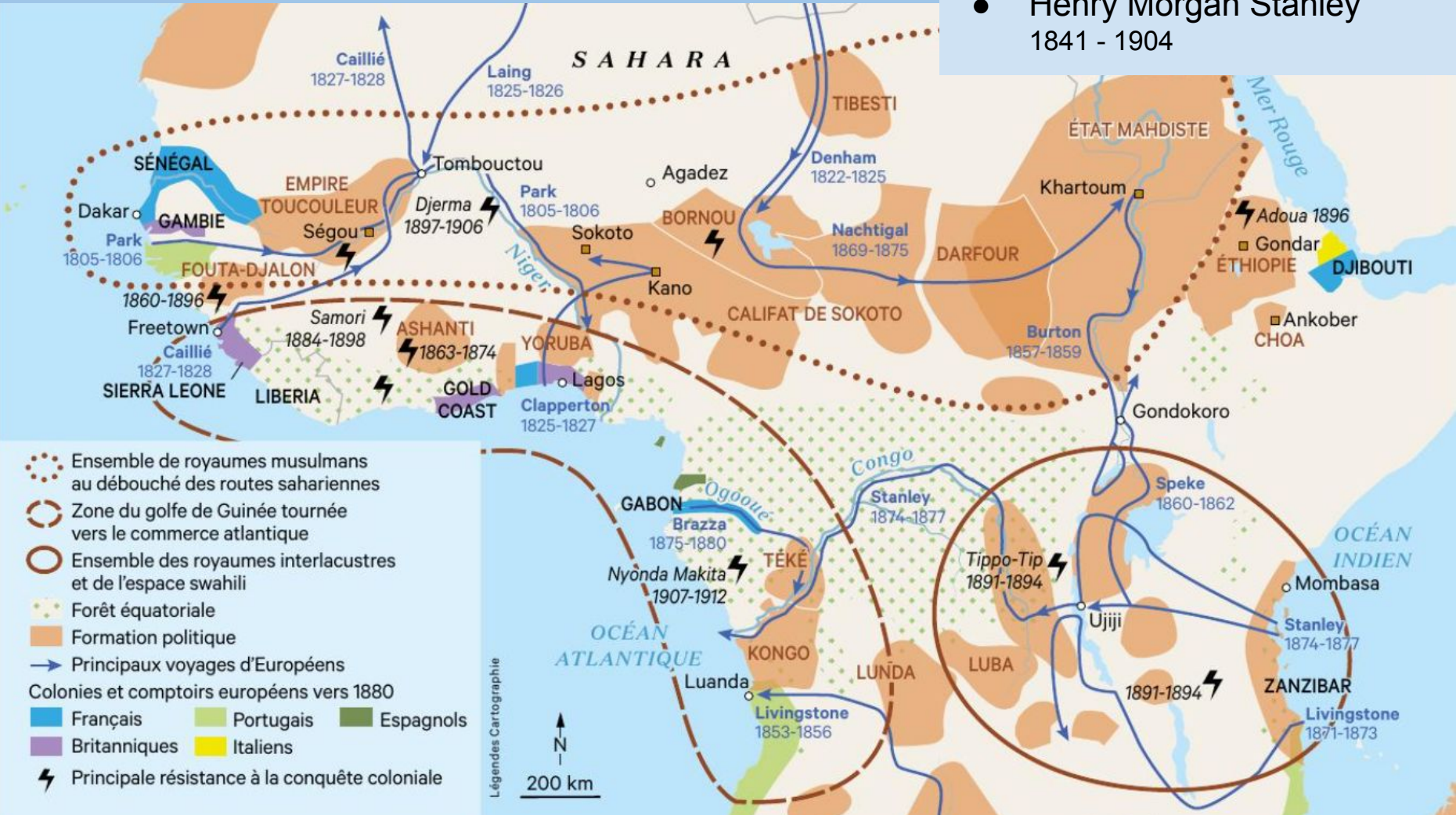
# II. Pour s'appropriier des territoires: le partage de l'Afrique

## A. Contexte et convoitises

### Exploration et colonisation en 1880

### L'exploration de l'Afrique - exemple du bassin du Congo

- Savorgnan de Brazza 1852-1905
- Henry Morgan Stanley 1841 - 1904




## II. Pour s'appropriier des territoires: le partage de l'Afrique

### A. Contexte et convoitises



Henry Morgan Stanley

Pierre Savorgnan de Brazza  
*Le vaillant explorateur au milieu de son escorte pendant son dernier voyage au Congo*



# II. Pour s'appropriier des territoires: le partage de l'Afrique

## B. La conférence de Berlin



**1882:** traité de protectorat entre le Makoko (roi) des Tékés et la France représentée par Pierre Savorgnan de Brazza.

**1882:** occupation de l'Égypte par le Royaume Uni qui souhaite protéger le canal de Suez

**1884:** colonisation du territoire de la compagnie allemande d'Afrique de l'est

**1884:** création du protectorat du Cameroun (All.)



3. Congo français. - BRAZZAVILLE  
Le roi MAKOKO, assis sur une peau de Tigre, et sa Cour (1889).

**L'Afrique en 1880**

Carte politique 1886 par JC Drioux et C. Leroy

Librairie Classique d'Éugène BELIN à Paris.

## II. Pour s'appropriier des territoires: le partage de l'Afrique

### B. La conférence de Berlin

- 14 participants mais aucun représentant africain
- Novembre 1884 à Février 1885
- Nombreuses négociations bilatérales en parallèle

#### Objectifs de la conférence

1. Garantir la liberté de commerce dans le bassin du Congo et la liberté de navigation sur les fleuves Congo et Niger
2. Définir des règles d'appropriation des territoires qui permettront d'éviter les conflits entre puissances coloniales.
3. Améliorer les conditions de vie des populations africaines.



Adalbert von Roessler (1853-1922) Nov 1884, Deutsches Historisches Museum, Berlin


## II. Pour s'appropriier des territoires: le partage de l'Afrique

### B. La conférence de Berlin

- Groupes formé aléatoirement (ou pas)



- ..... .....



- ..... .....



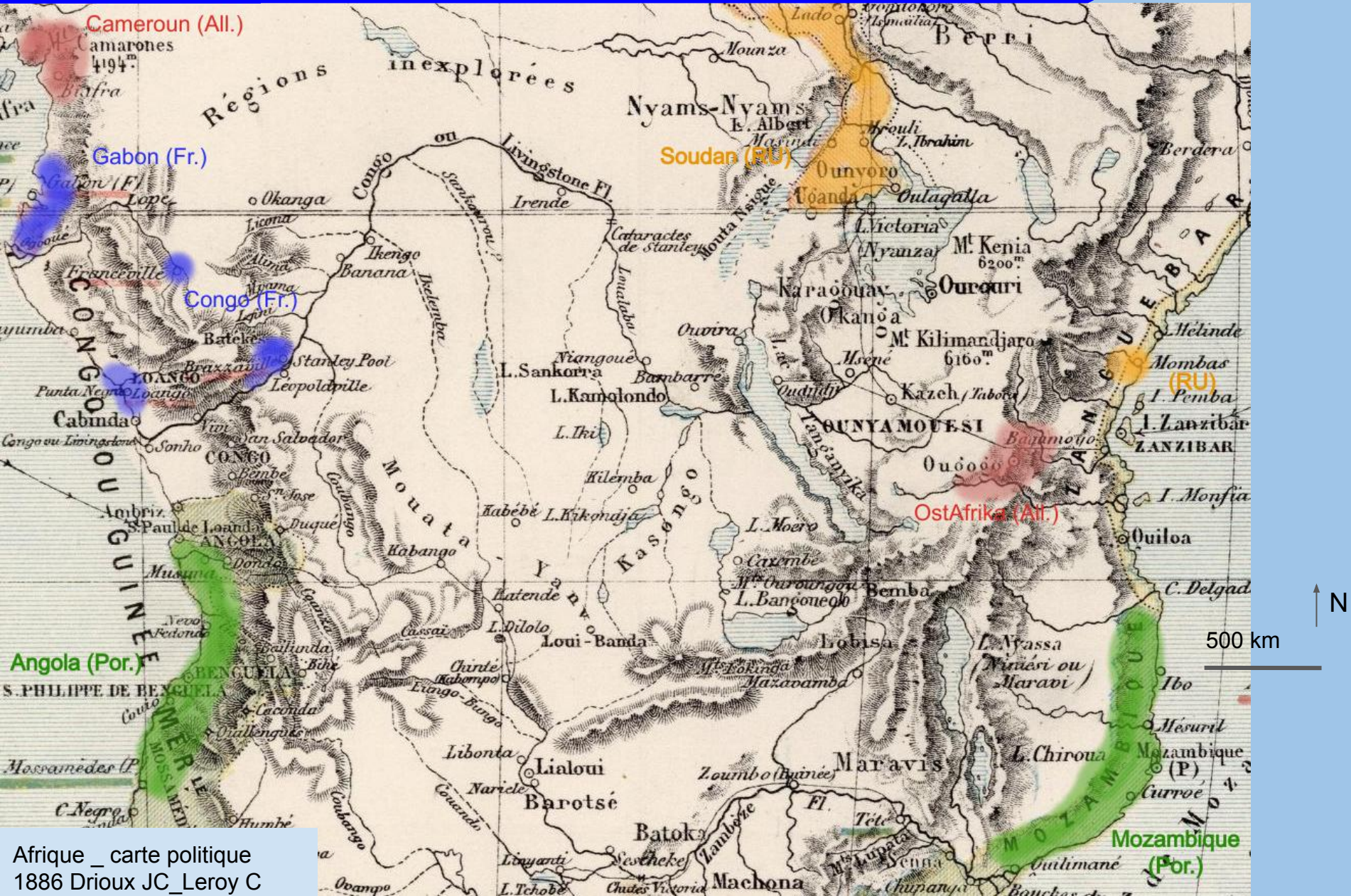
- ..... .....



- ..... .....

# II. Pour s'appropriier des territoires: le partage de l'Afrique

## Tracer la frontière de l'Etat indépendant du Congo

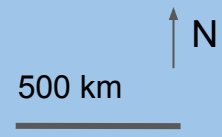
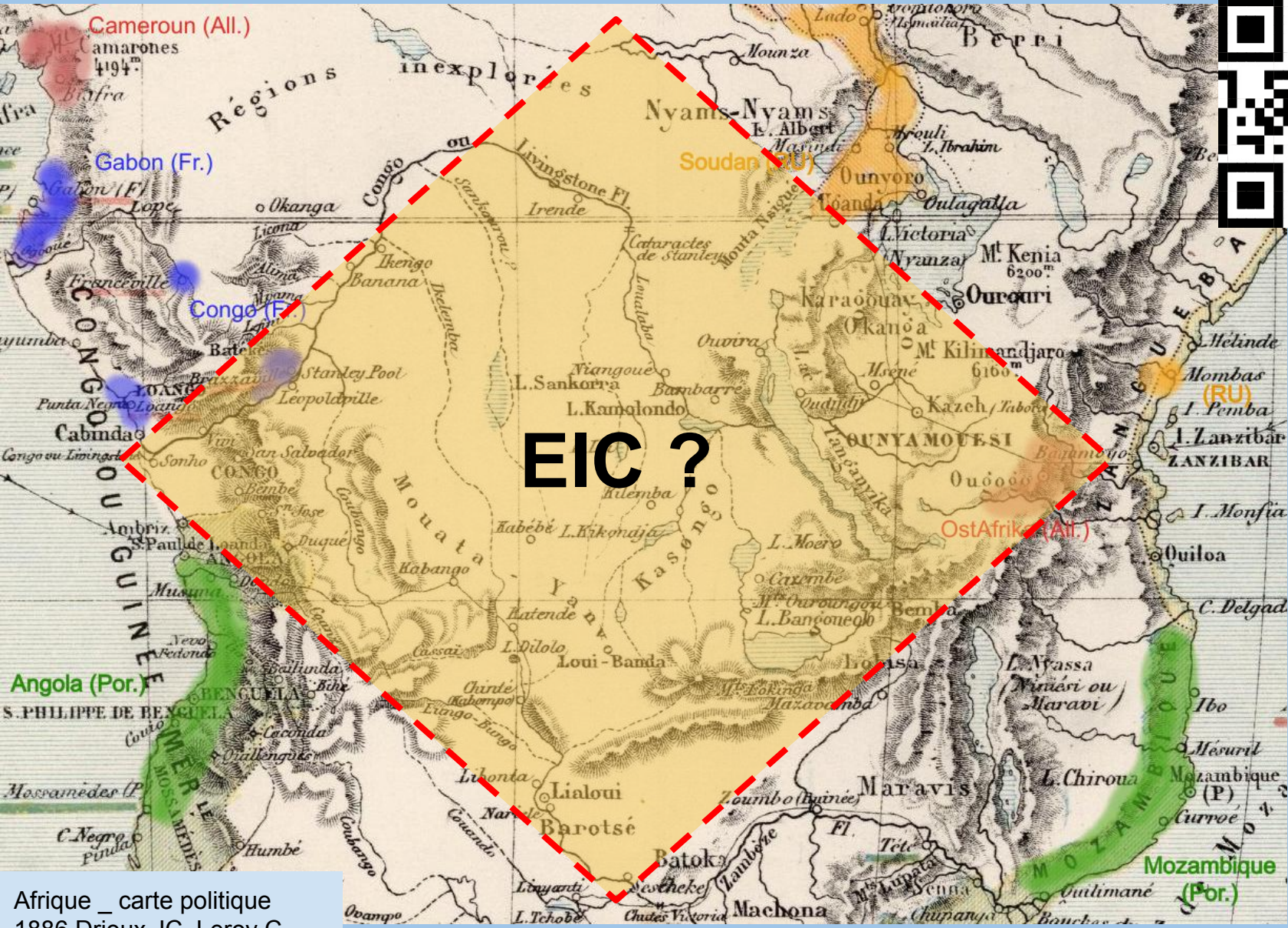


Afrique \_ carte politique  
1886 Drioux JC\_Leroy C

# II. Pour s'appropriier des territoires: le partage de l'Afrique

## Tracer la frontière de l'Etat indépendant du Congo

<http://tinyurl.com/CONGO1885>

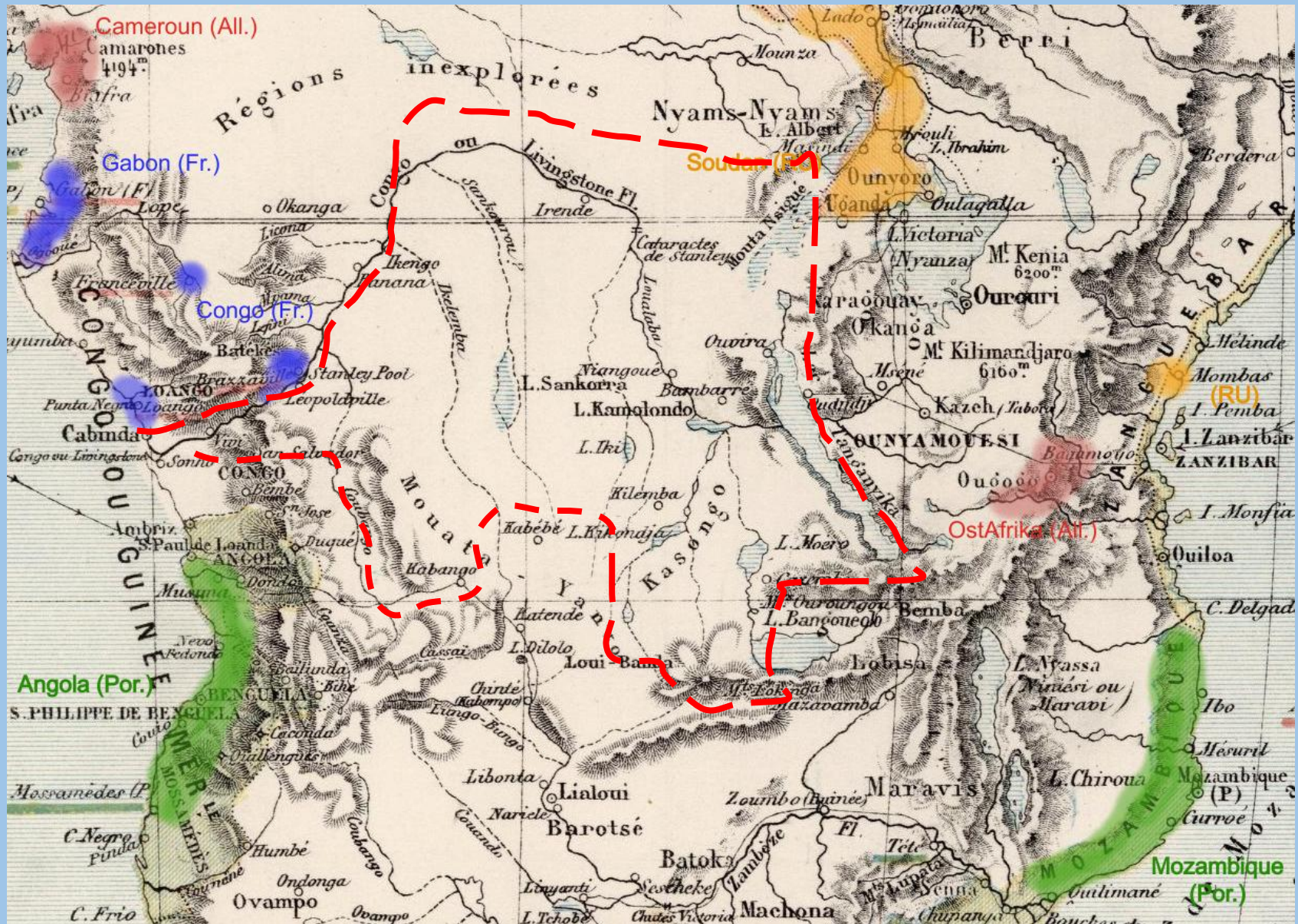


Afrique \_ carte politique  
1886 Drioux JC\_Leroy C



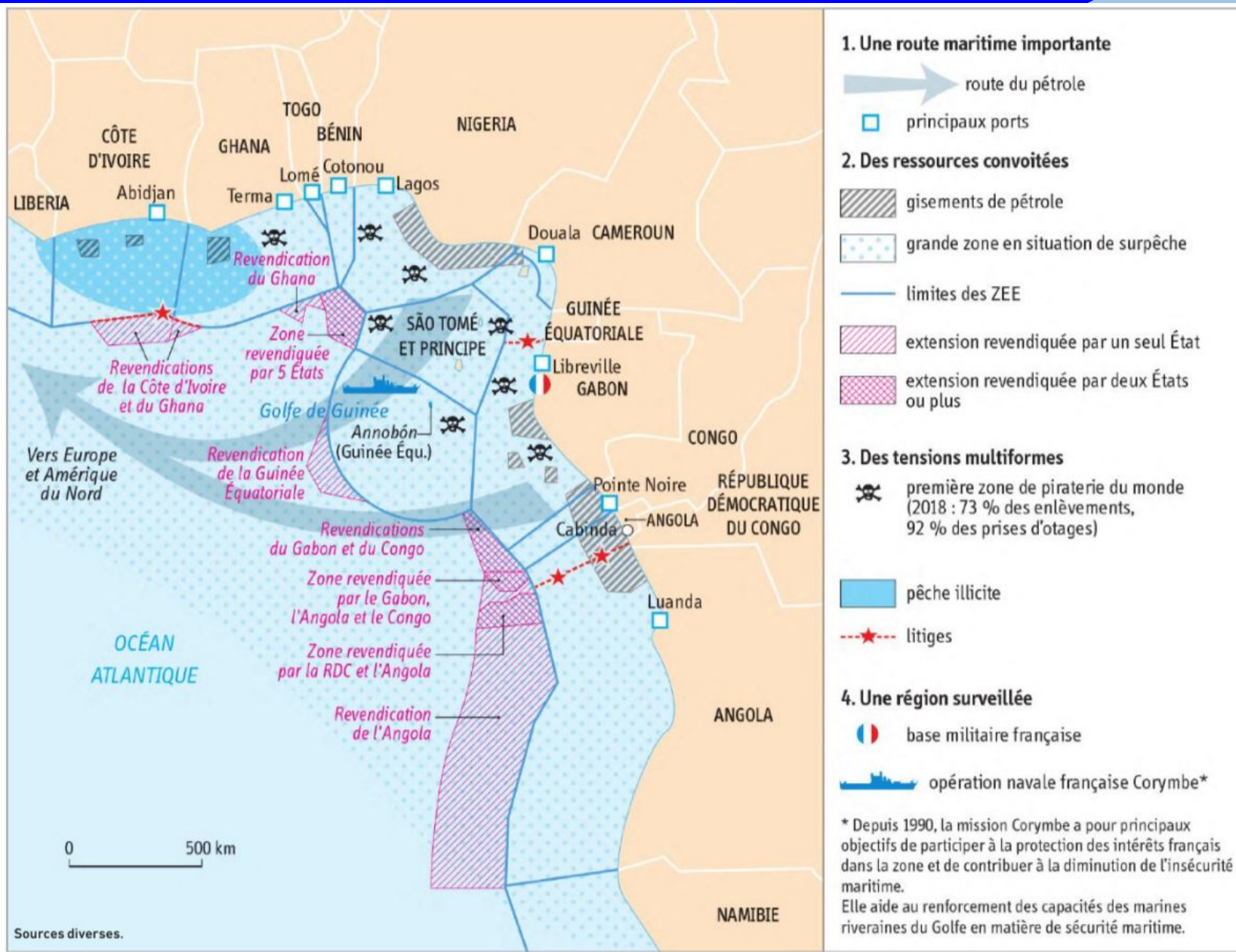
## II. Pour s'appropriier des territoires: le partage de l'Afrique

### Tracer la frontière de l'Etat indépendant du Congo



# II. Pour s'appropriier des territoires: le partage de l'Afrique

## Tracer la frontière de l'Etat indépendant du Congo



## II. Pour s'appropriier des territoires: le partage de l'Afrique

### Tracer la frontière de l'Etat indépendant du Congo

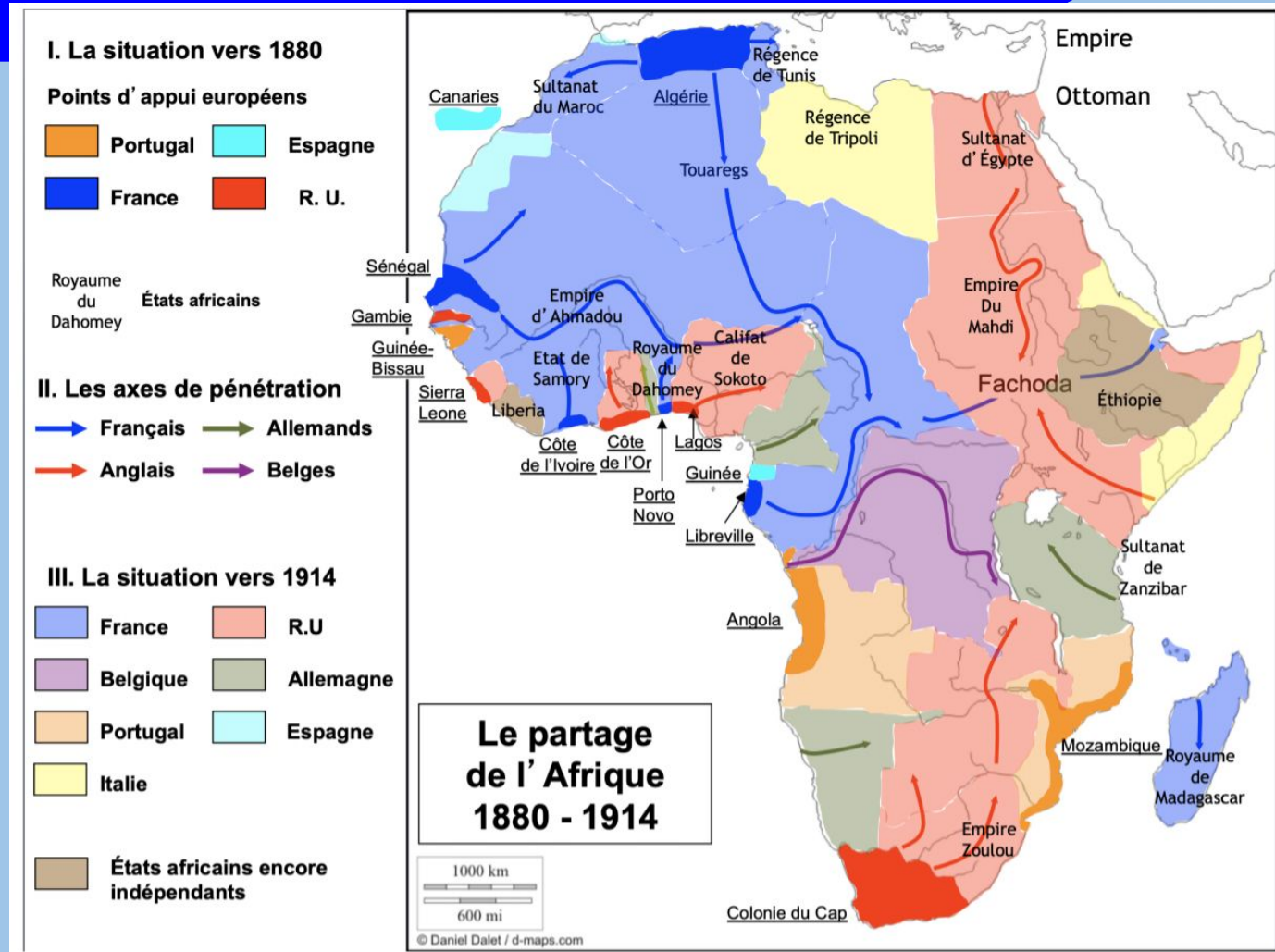


*L'État indépendant du Congo occupe le centre d'un vaste quadrilatère, dont la France, le Portugal, l'Allemagne et l'Angleterre gardent ou protègent les abords, et il est certain de trouver en eux de bons voisins, animés des mêmes intentions civilisatrices que lui. Toutes ces puissances, d'ailleurs, ont fait publiquement, à Berlin, des vœux pour sa prospérité. Les indigènes, de leur côté, semblent accepter docilement le joug léger de leur nouveau maître. De quel côté pourrait venir un orage dans cette sereine atmosphère ? Aucun, fort heureusement, ne s'annonce à l'horizon. On peut donc, sans se montrer trop optimiste, espérer que rien ne fera mentir dans ce pays l'emblème de prospérité, — l'étoile brillante sur un ciel sans nuages, — qui décore son drapeau."*

Gustave Moynier, correspondant de l'Académie des sciences morales et politiques, en 1887

# II. Pour s'appropriier des territoires: le partage de l'Afrique

## C. Les conséquences



- La course aux clochers s'accélère
- Chaque puissance appuie ses revendications en envoyant des soldats et explorateurs

- La guerre ouverte est évitée
- Aucun conflit européen ne se déclenche pour des querelles de frontières en Afrique, même si on en est très proche à quelques reprises.



# II. Pour s'appropriier des territoires: le partage de l'Afrique

## C. Les conséquences

### L'Afrique politique aujourd'hui



### Sources

<https://www.davidrumsey.com/>

<https://digital.library.illinois.edu/collections/8132f520-e3fb-012f-c5b6-0019b9e633c5-f/items>

<https://gallica.bnf.fr/html/und/cartes/lafrique-en-cartes?mode=desktop>

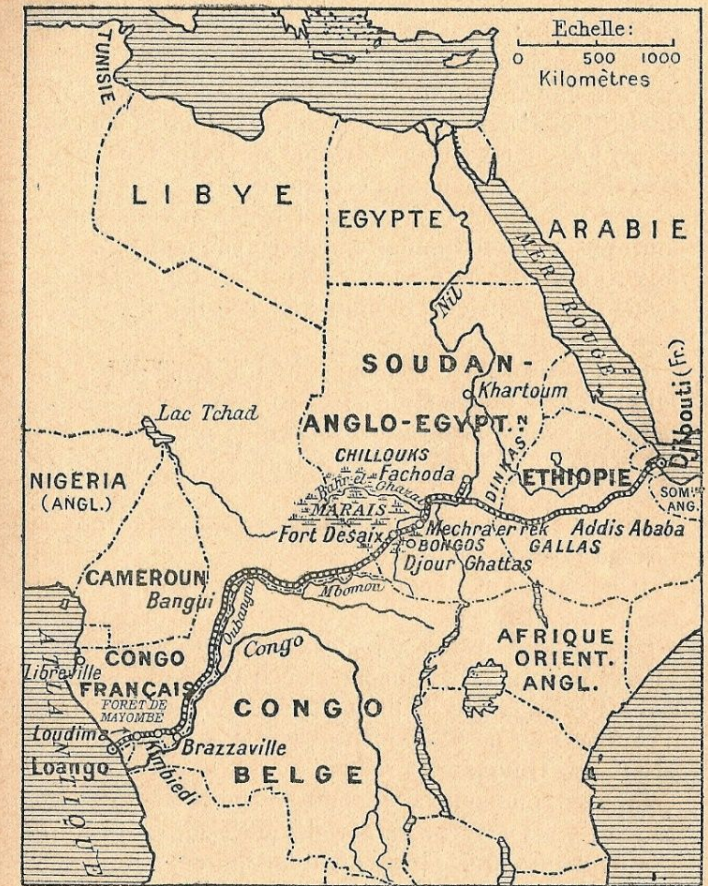
### Conclusion

- Le tracé des frontières a permis aux puissances européennes de s'appropriier les territoires africains.
- Ce partage a évité un conflit européen mais provoqué de nombreux conflits en Afrique.
- Il a accéléré la colonisation du continent.
- Les frontières de cette conférence sont devenues celles des états africains contemporains et posent toujours problème.

# Annexes

- **Crise de Fachoda**: risque de guerre entre France et Royaume-Uni en **1898**
- Redéfinition des alliances européennes: la France et Le Royaume-Uni se rapprochent contre l'Allemagne

Passage de la Mission Marchand à Loango - Congo Français



ITINÉRAIRE DE LA MISSION CONGO-NIL

Carte simplifiée de la mission Marchand, 1934 (Bugnet)

# Annexes




**LES EMPIRES COLONIAUX EN 1914**

<span style="color: red;">■</span> Possessions britanniques	<span style="color: green;">■</span> Possessions allemandes	<span style="color: lightgreen;">■</span> Possessions hollandaises	<span style="color: pink;">■</span> Possessions américaines
<span style="color: blue;">■</span> Possessions françaises	<span style="color: lightpink;">■</span> Possessions belges	<span style="color: yellowgreen;">■</span> Possessions danoises	<span style="color: yellow;">■</span> Possessions japonaises
<span style="color: brown;">■</span> Possessions portugaises	<span style="color: orange;">■</span> Possessions italiennes	<span style="color: orangebrown;">■</span> Possessions espagnoles	<span style="color: white;">■</span> Pays indépendants

### III. Pour séparer deux entités politiques: les deux Corées

#### Accroche



Rencontre entre les  
présidents des deux  
Corées en 2018 à la  
frontière

### III. Pour séparer deux entités politiques: les deux Corées

#### A. L'héritage de la guerre froide

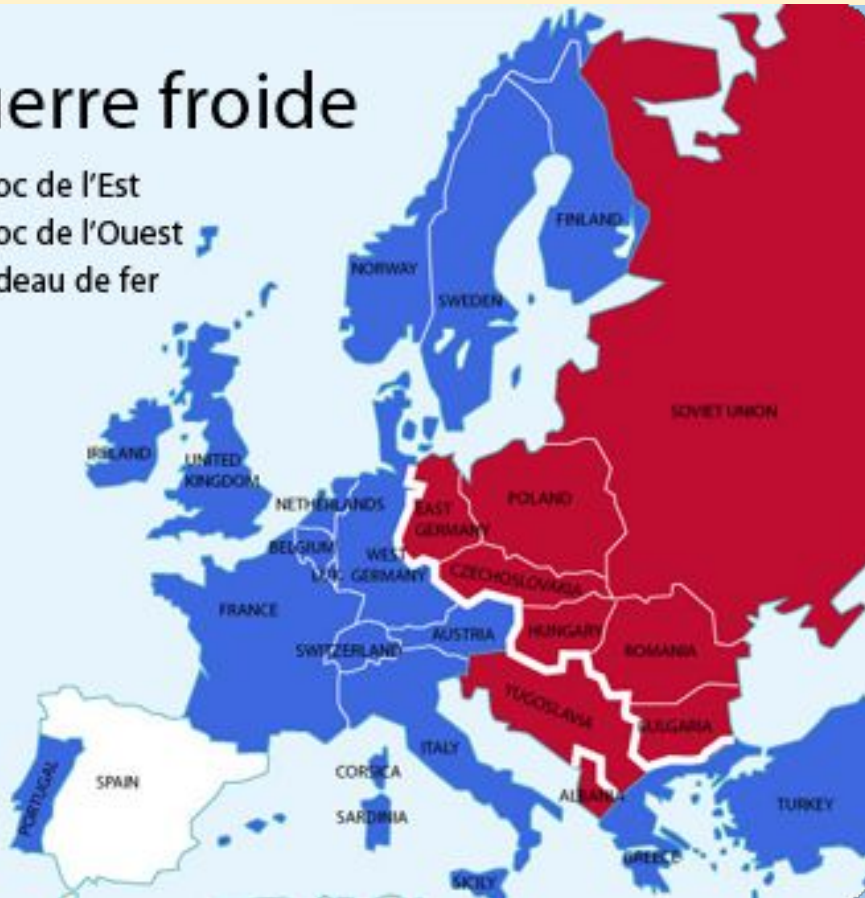
« Depuis Stettin jusqu'à Trieste, un rideau de fer est tombé sur le continent »

Le 5 mars 1946, Winston Churchill prononçait le discours de Fulton



### Guerre froide

- Bloc de l'Est
- Bloc de l'Ouest
- Rideau de fer



# III. Pour séparer deux entités politiques: les deux Corées

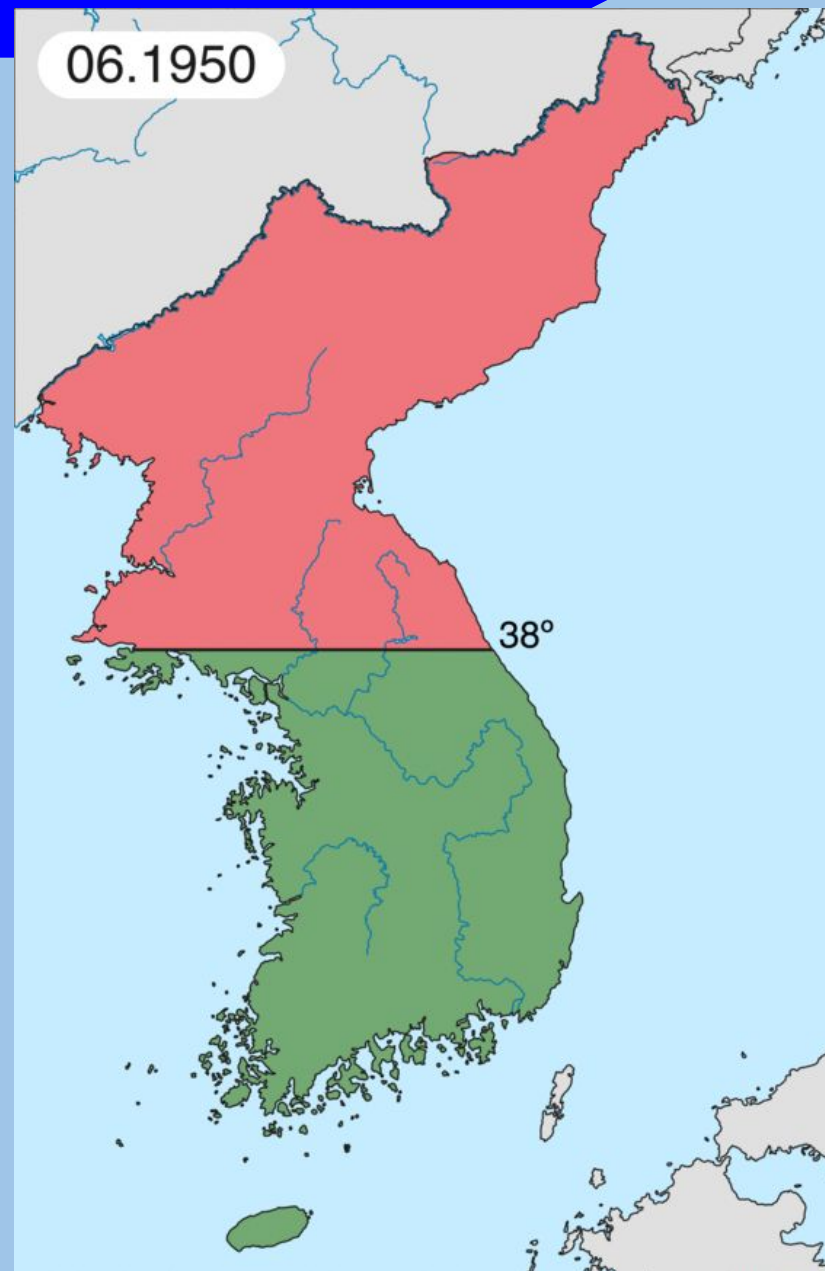
## A. L'héritage de la guerre froide

- **Offensive nord-coréenne** : Juin 1950 - septembre 1950
- **Contre-offensive de l'ONU** : septembre 1950 - octobre 1950
- **Intervention chinoise** : octobre 1950 - avril 1951
- **Impasse - guerre de position** : août 1951 - juillet 1953
- **Armistice** : 27 juillet 1953

*Entre 3 et 4 millions de victimes, notamment civiles*

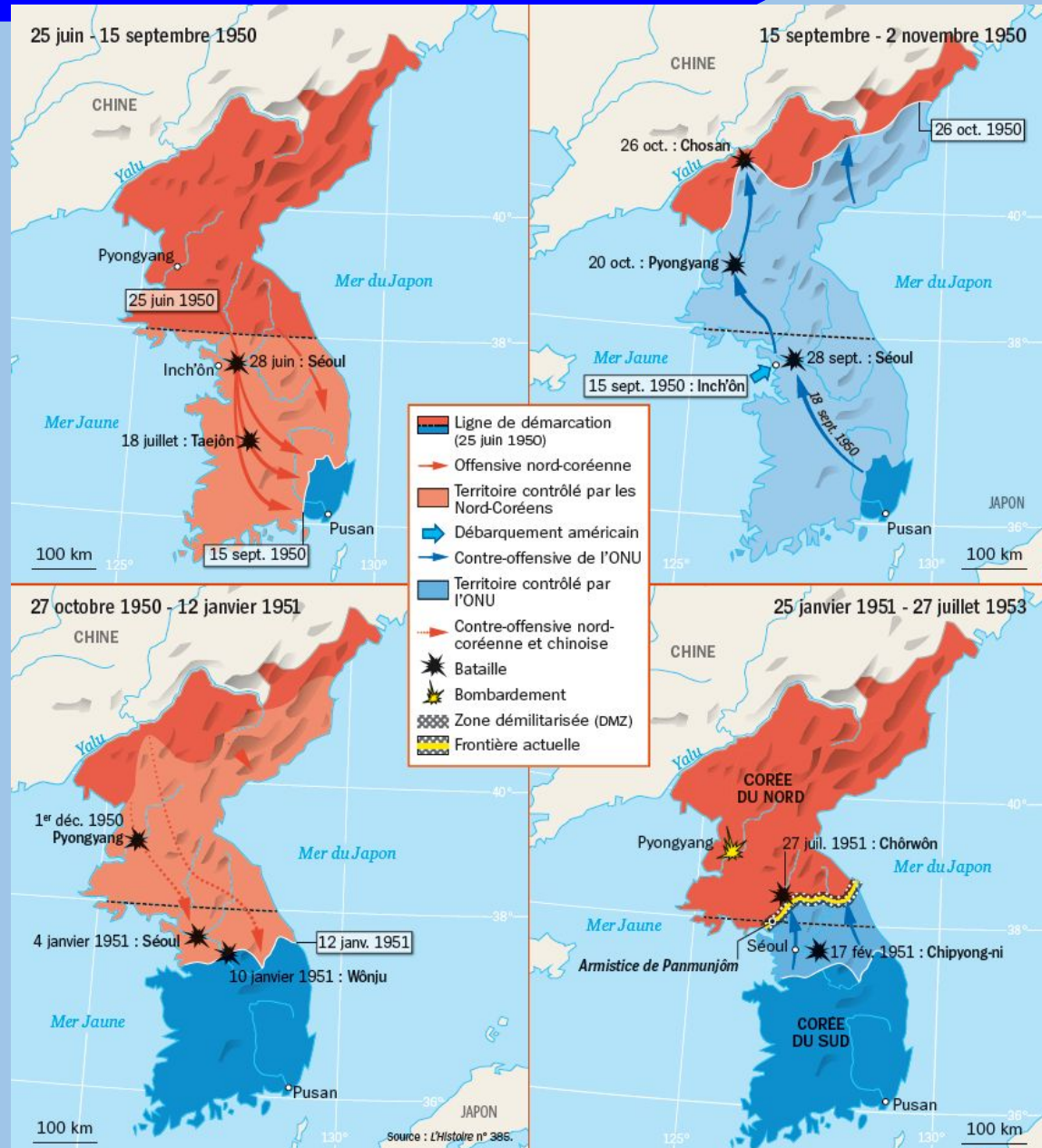


Fantassins chinois en 1952



# III. Pour séparer deux entités politiques: les deux Corées

## A. L'héritage de la guerre froide



### III. Pour séparer deux entités politiques: les deux Corées

#### Activité

Part 1: en binôme, remplissez le tableau ci-dessous

	Corée du Nord	Corée du Sud
Régime politique		
Organisation des pouvoirs		
Place de l'armée dans le gouvernement		
Libertés individuelles et collectives		
Rôle des médias et contre pouvoirs		
Relations diplomatiques		

# III. Pour séparer deux entités politiques: les deux Corées

## B. Une frontière aux multiples aspects



Une frontière de guerre

hypermilitarisée

Une frontière étanche

un lieu de contact

un objet de curiosité

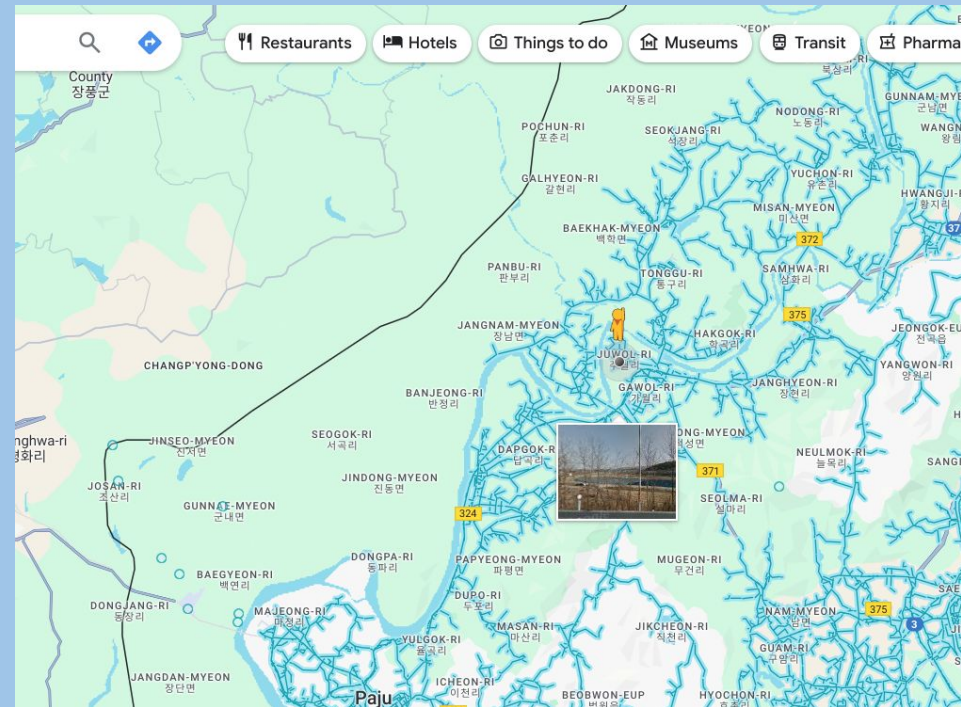
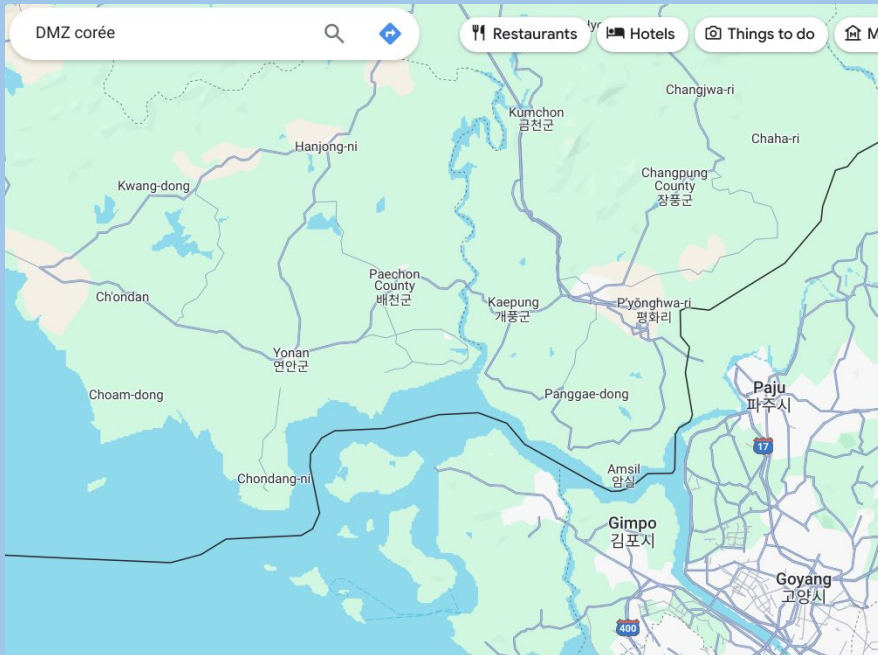
un sanctuaire écologique

# III. Pour séparer deux entités politiques: les deux Corées

## Activité

### Part 2:

- rendez vous (virtuellement) le long de la MDZ, côté sud et prenez un cliché à partir de Gmap: soit à vue d'homme soit en vue aérienne oblique (3D sur GMap)
- Présentez votre photo en expliquant quel(s) aspect(s) de la frontière vous avez voulu illustrer.
- Rappel d'une présentation orale de document: Introduction (doc), description, analyse, conclusion



### III. Pour séparer deux entités politiques: les deux Corées

#### **Activité - photo groupe 1**

### III. Pour séparer deux entités politiques: les deux Corées

#### **Activité - photo groupe 2**