

Thème 3: Etudier les divisions politiques du monde : les frontières

Introduction

Définir ce qu'est une frontière. Mettre en avant la dualité entre une tendance actuelle à l'effacement des frontières (dans un monde interdépendant) et au renforcement des frontières (résurgence des sentiments nationaux).

Axe 1: tracer des frontières.

Pourquoi les Etats tracent-ils des frontières ? ou Quels rôles les frontières politiques jouent-elles ?

Jalon 1: Comment le limes rhénan permet-il de consolider l'empire romain ?

Jalon 2: Pourquoi le tracé des frontières de la conférence de Berlin reflète-t-il les stratégies des puissances coloniales européennes ?

Jalon 3: Qu'est-ce qui explique que la frontière entre les deux Corées soit l'une des plus hermétique et militarisée au monde ?

Axe 2: les frontières en débat

Les frontières du monde : zone de tensions, de négociations, de coopérations

Jalon 1: Pourquoi le tracé de la frontière germano-polonaise a fait débat entre 1939 et 1990 ?

Jalon 2: Les frontières maritimes : entre droit international de la mer et affirmation des souverainetés nationales/régionales.

OTC: frontières internes et externes à l'UE

L'Union Européenne : des frontières internes qui s'effacent mais des frontières externes qui s'érigent et cristallisent des affrontements.

Jalon 1: Comment passer les frontières de l'Espace Schengen ? Trajectoires variables selon la politique des Etats européens et l'origine des migrants. A traiter conjointement avec Jalon 2

Jalon 2: exemple approfondi du Jalon 1 – Choisir un Etat de l'espace Schengen et le dérouler- À privilégier : Espagne / Portugal / Hongrie ou Lituanie / Chypre / République Irlande

Jalon 3: Quels rôles joue la frontière dans les espaces transfrontaliers ?

Thème 3: Étudier les divisions politiques du monde: les frontières

Axe 2: Les frontières : zone de tensions, de négociations, de coopérations



Un soldat israélien montant la garde lors d'une cérémonie d'ouverture de la barrière souterraine nouvellement achevée le long de la frontière entre Israël et Gaza, le 7 décembre 2021. (Crédit : Tsafrir Abayov/AP Photo)



La frontière germano polonaise

Thème 3: Étudier les divisions politiques du monde: les frontières

Axe 2: Les frontières : zone de tensions, de négociations, de coopérations

« Sur toutes les frontières, à mesure que se levaient les barrières douanières, des barrières policières les remplaçaient. »

René Barjavel (1911 - 1985), La nuit des temps

« Les frontières se situent plus dans nos esprits que dans la réalité. Cette réalité est celle d'une nouvelle ère, une ère où nous découvrons que notre esprit est vieillissant, que nous préférons le souvenir à la réflexion. C'est rassurant de se souvenir, c'est moins confortable de tourner son esprit vers l'avenir. »

Discours de M. Shimon PERES, ancien Premier Ministre d'Israël, 2009

accroches

Thème 3: Étudier les divisions politiques du monde: les frontières

Axe 2: Les frontières : zone de tensions, de négociations, de coopérations

Introduction: les frontières dans le monde d'aujourd'hui

- I. La naissance historique des frontières
- II. Rôles et typologies des frontières
- III. Les frontières en débat

Axe 1: Tracer des frontières, approche géopolitique

- I. Pour se protéger, le limes rhénan
- II. Pour s'approprier des territoires: le partage de l'Afrique
- III. Pour séparer deux systèmes politiques: les deux Corées

Axe 2: Les frontières en débat

- I. Des frontières en constante négociation
- II. Reconnaître la frontière: la frontière germano-polonaise
- III. Dépasser la frontière: le droit de la mer

Objet conclusif: Frontières internes et externes de l'UE

- I. Les frontières de l'Europe, visite guidée
- II. Les enjeux de Schengen
- III. Les espaces transfrontaliers

Thème 3: Étudier les divisions politiques du monde: les frontières

I. Des frontières en constante négociation

A. Les frontières ne sont pas des objets figés



Frontières entre l'Allemagne et la Pologne en 2007



Frontières entre l'Allemagne et la Pologne 2019

Thème 3: Étudier les divisions politiques du monde: les frontières

I. Des frontières en constante négociation

A. Les frontières ne sont pas des objets figés

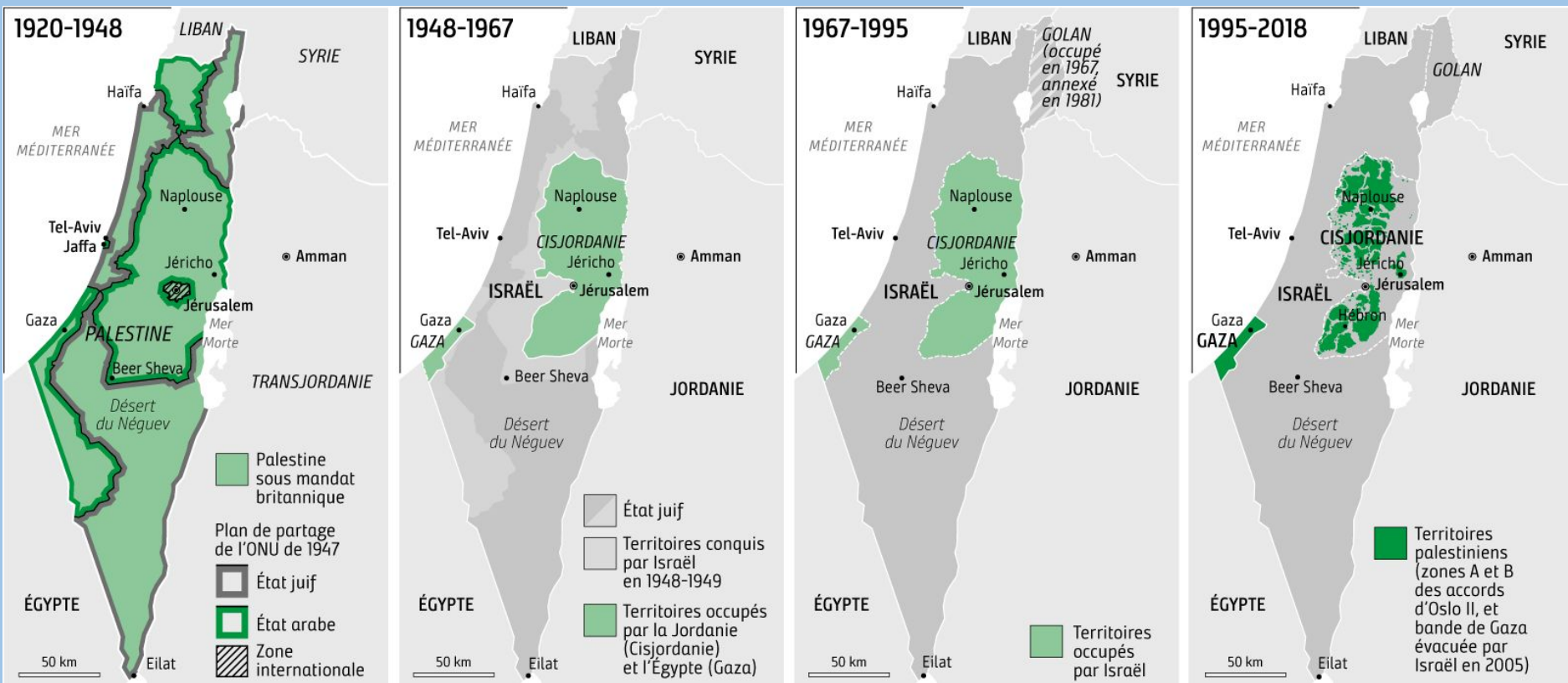


La frontière entre les Etats Unis et le Mexique

Thème 3: Étudier les divisions politiques du monde: les frontières

I. Des frontières en constante négociation

B. l'impossible frontière: le conflit israélo palestinien



Thème 3: Étudier les divisions politiques du monde: les frontières

I. Des frontières en constante négociation

B. l'impossible frontière: le conflit israélo palestinien

Peut-on imaginer de nouvelles frontières pour résoudre le conflit israélo-palestinien ?



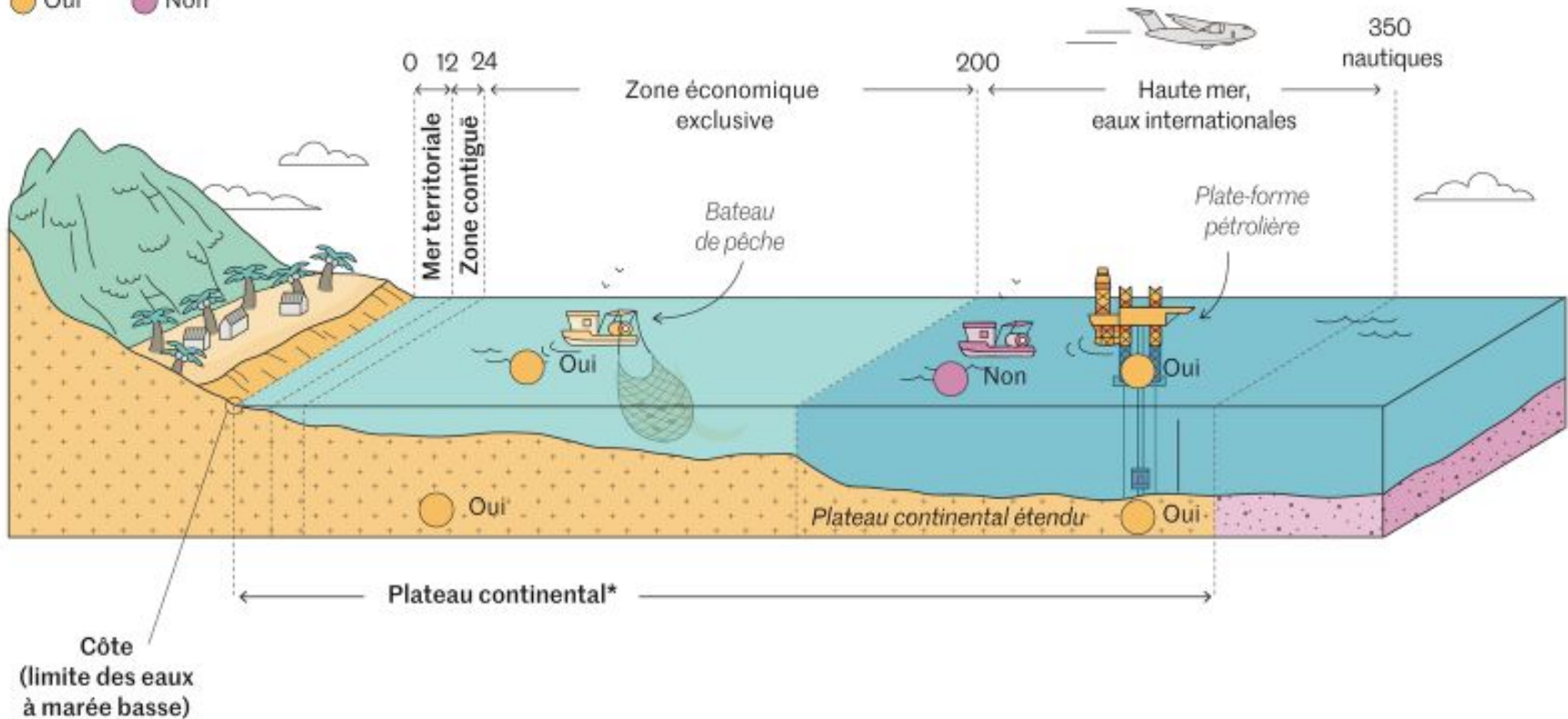
Thème 3: Étudier les divisions politiques du monde: les frontières

II. Dépasser la frontière: le droit de la mer

A. la convention et les négociations

Droits souverains de l'Etat côtier sur ses ressources naturelles

● Oui ● Non



* Selon les termes de la **Convention de l'ONU sur le droit de la mer**, signée en 1982 à Montego Bay (Jamaïque), les Etats côtiers peuvent étendre leur souveraineté sur les fonds marins et leur sous-sol **au-delà des 200 Nq** (nautiques) de la ZEE et du plateau continental, **jusqu'à 350 Nq maximum**. Pour cela, ils doivent déposer **une demande auprès de la Commission des limites du plateau continental (CLPC)**, qui dépend de l'ONU.

Thème 3: Étudier les divisions politiques du monde: les frontières

II. Dépasser la frontière: le droit de la mer

A. la convention et les négociations

Le texte compte 320 articles et prévoit notamment :

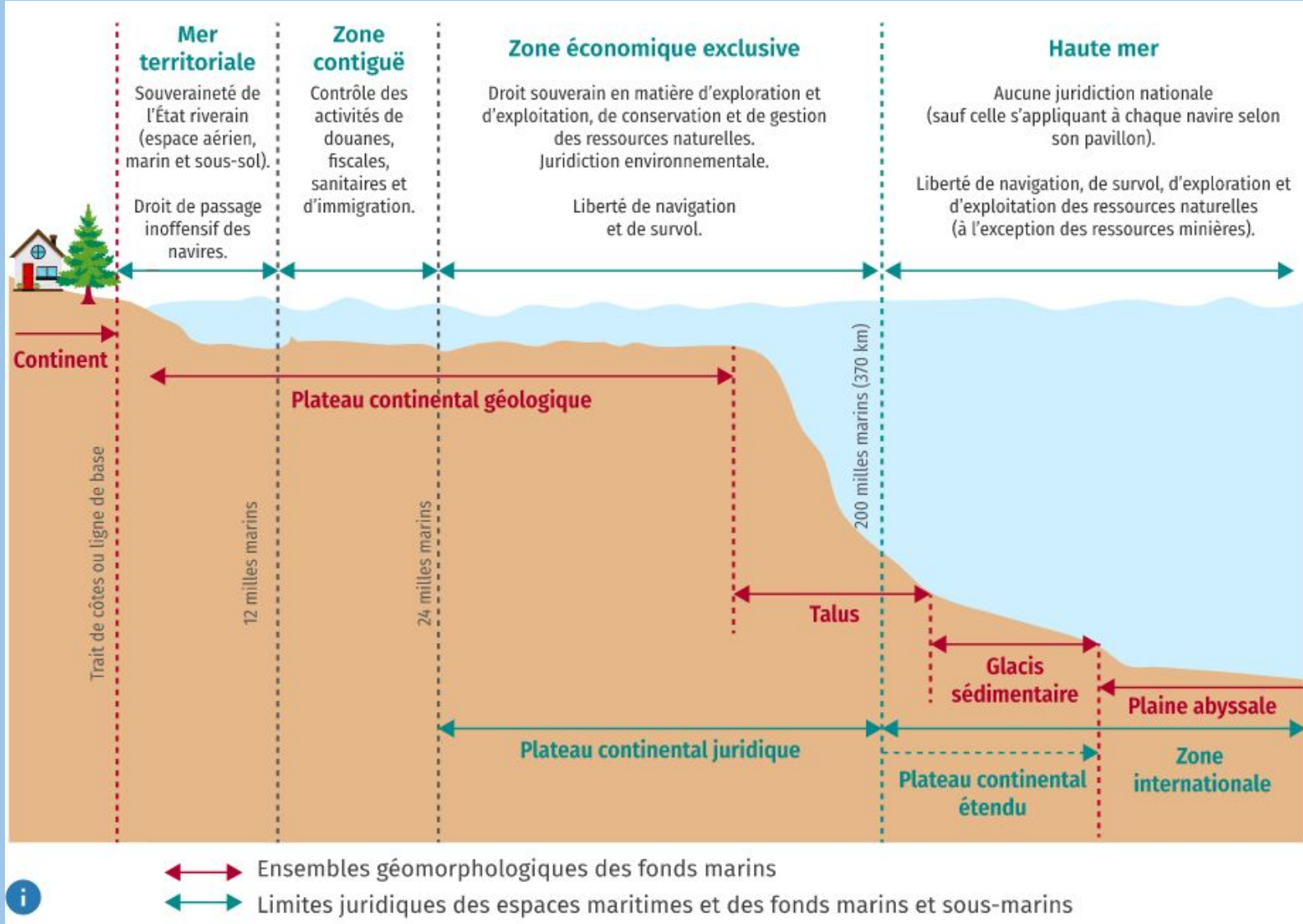
- **L'interdiction pour les États riverains d'entraver le passage dans les détroits** et l'obligation de faciliter leur navigation par une signalisation adéquate (art. 44)
- **La création des zones économiques exclusives (ZEE)**. Le texte définit la ZEE comme une bande limitée par la ligne des 200 milles marins (370 km) à partir de la ligne de base en l'absence d'autre rivage. Si le rivage le plus proche est à moins de 200 milles marins, on trace en principe la frontière à mi-distance des lignes de base des deux pays riverains. La convention fixe les droits d'exploitation à l'intérieur des ZEE, par exemple le droit à la construction d'îles artificielles (art. 60).
Cet espace maritime offre les droits exclusifs d'exploration, d'exploitation, de préservation et de gestion des ressources et attribue la primauté des intérêts à l'État côtier. Il est toutefois obligatoire pour ces États d'assurer la libre circulation et d'apporter assistance si nécessaire.
- **La liberté en haute mer ouverte à tous les États**, côtiers ou sans littoral (art. 87). Cette liberté inclut la navigation, le survol, la pose de câbles sous-marins et de tubes, la pêche, la recherche scientifique.

Lorsque les ZEE nécessitent un accord (lorsque les 200 milles marins ne sont pas libres), celui-ci est soumis à négociation entre les États concernés.

Thème 3: Étudier les divisions politiques du monde: les frontières

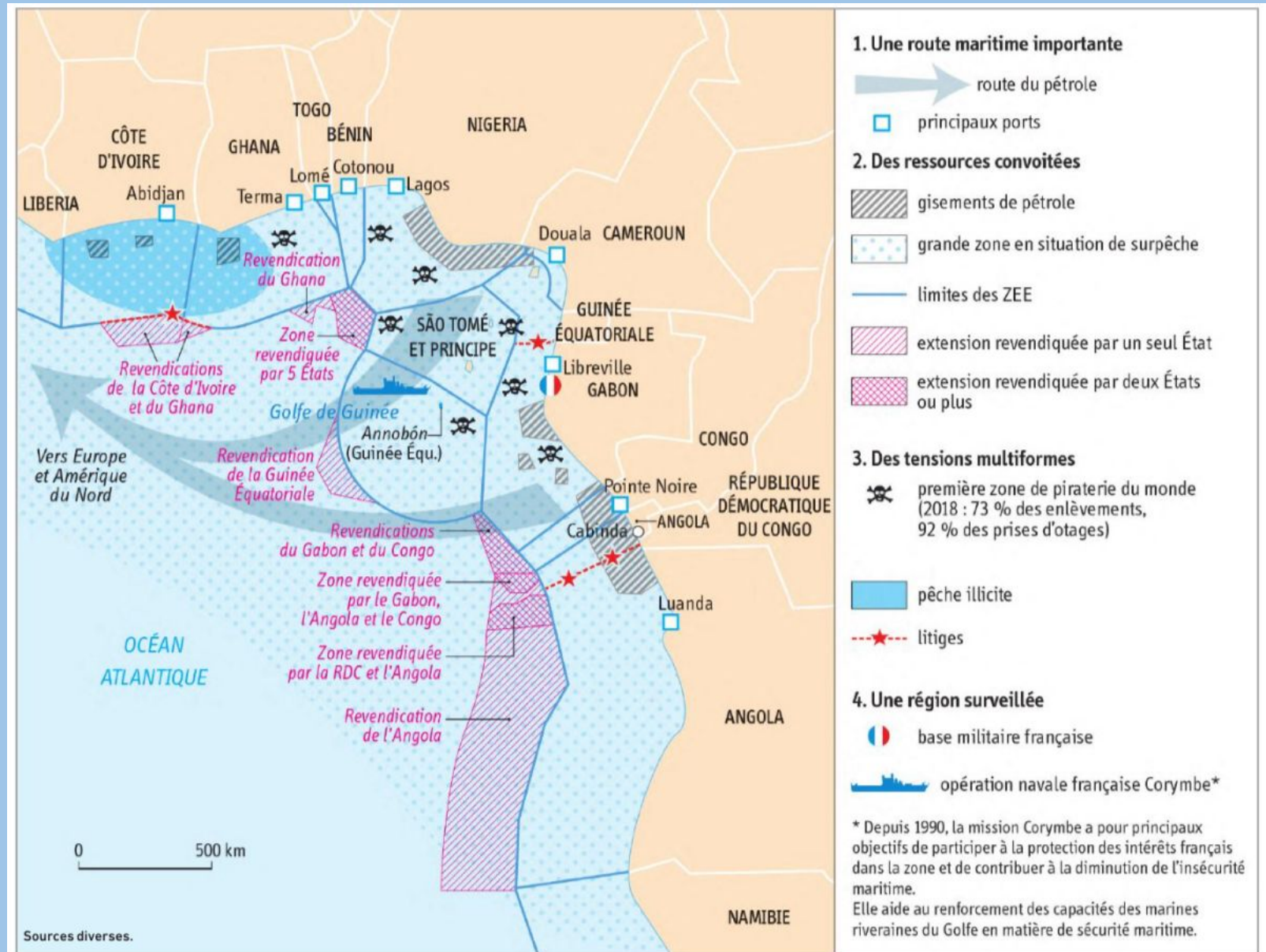
II. Dépasser la frontière: le droit de la mer

Définition de la ZEE



Thème 3: Étudier les divisions politiques du monde: les frontières

II. Dépasser la frontière: le droit de la mer

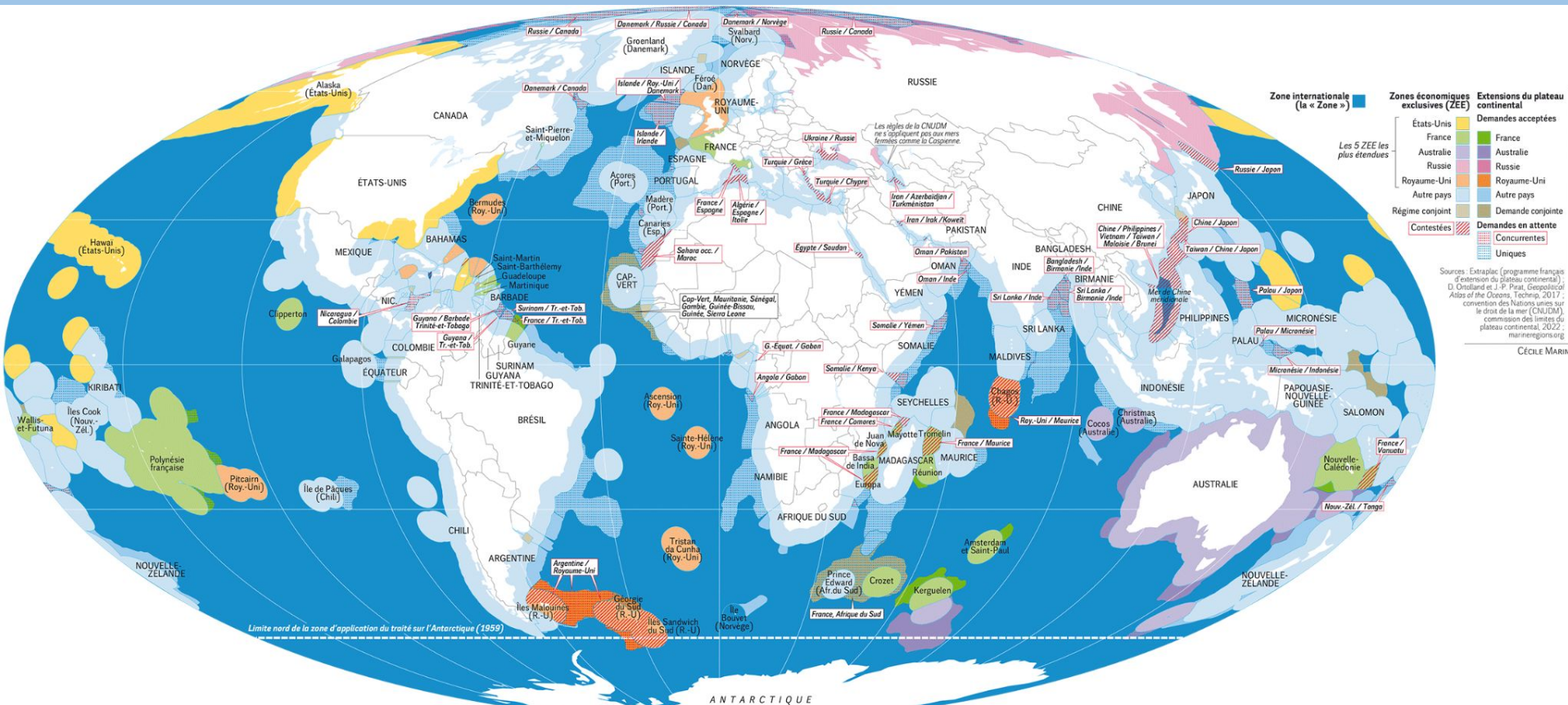


Thème 3: Étudier les divisions politiques du monde: les frontières

II. Dépasser la frontière: le droit de la mer

A. la convention et les négociations

LIEN



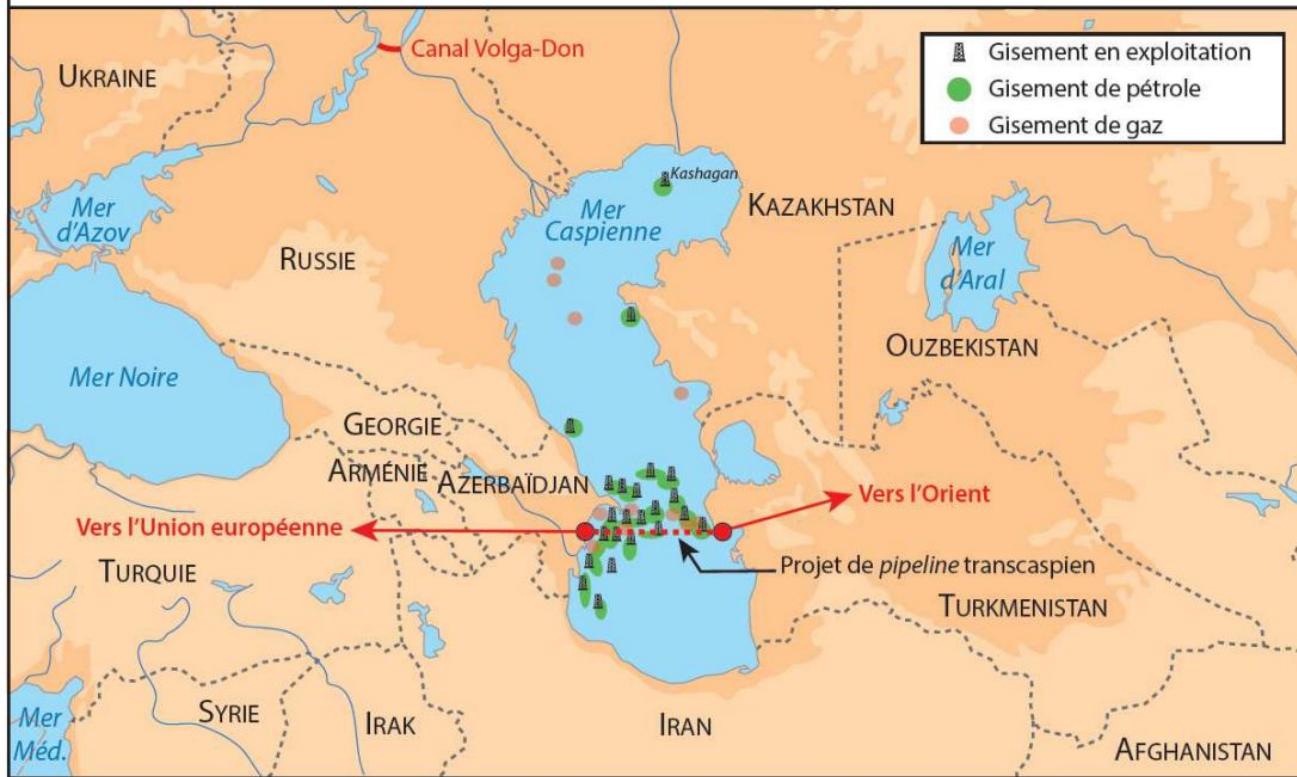
Thème 3: Étudier les divisions politiques du monde: les frontières

II. Dépasser la frontière: le droit de la mer

A. la convention et les négociations

Aktaou, 12 août 2018 : l'accord signé par la Russie, l'Iran, le Kazakhstan, le Turkménistan et l'Azerbaïdjan met fin au vide juridique entourant la mer Caspienne depuis la chute de l'URSS en 1991. Si la plus grande mer continentale au monde (371 000 km²) n'y est juridiquement qualifiée que de « corps liquide », le texte répond néanmoins aux questions énergétiques et sécuritaires opposant ces États depuis vingt-sept ans.

Gisements en mer Caspienne



QUESTIONS

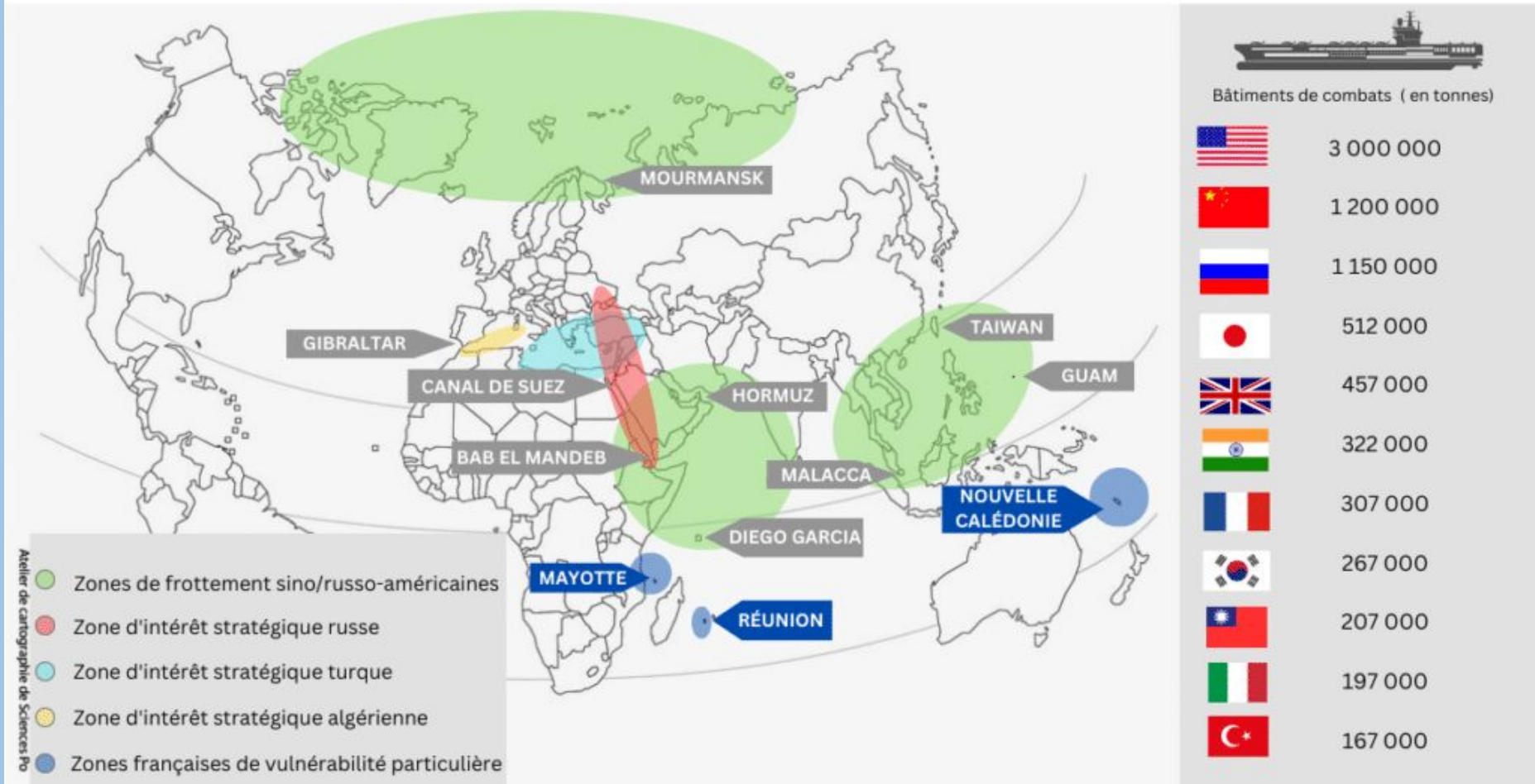
Thème 3: Étudier les divisions politiques du monde: les frontières

III. Dépasser la frontière: le droit de la mer

B. Les zones de tensions

Le points chaud des tensions maritimes

Les points chauds de l'espace maritime



source: <https://fmes-france.org/points-chauds-espace-maritime/>

Thème 3: Étudier les divisions politiques du monde: les frontières

III. Dépasser la frontière: le droit de la mer

B. Les zones de tensions

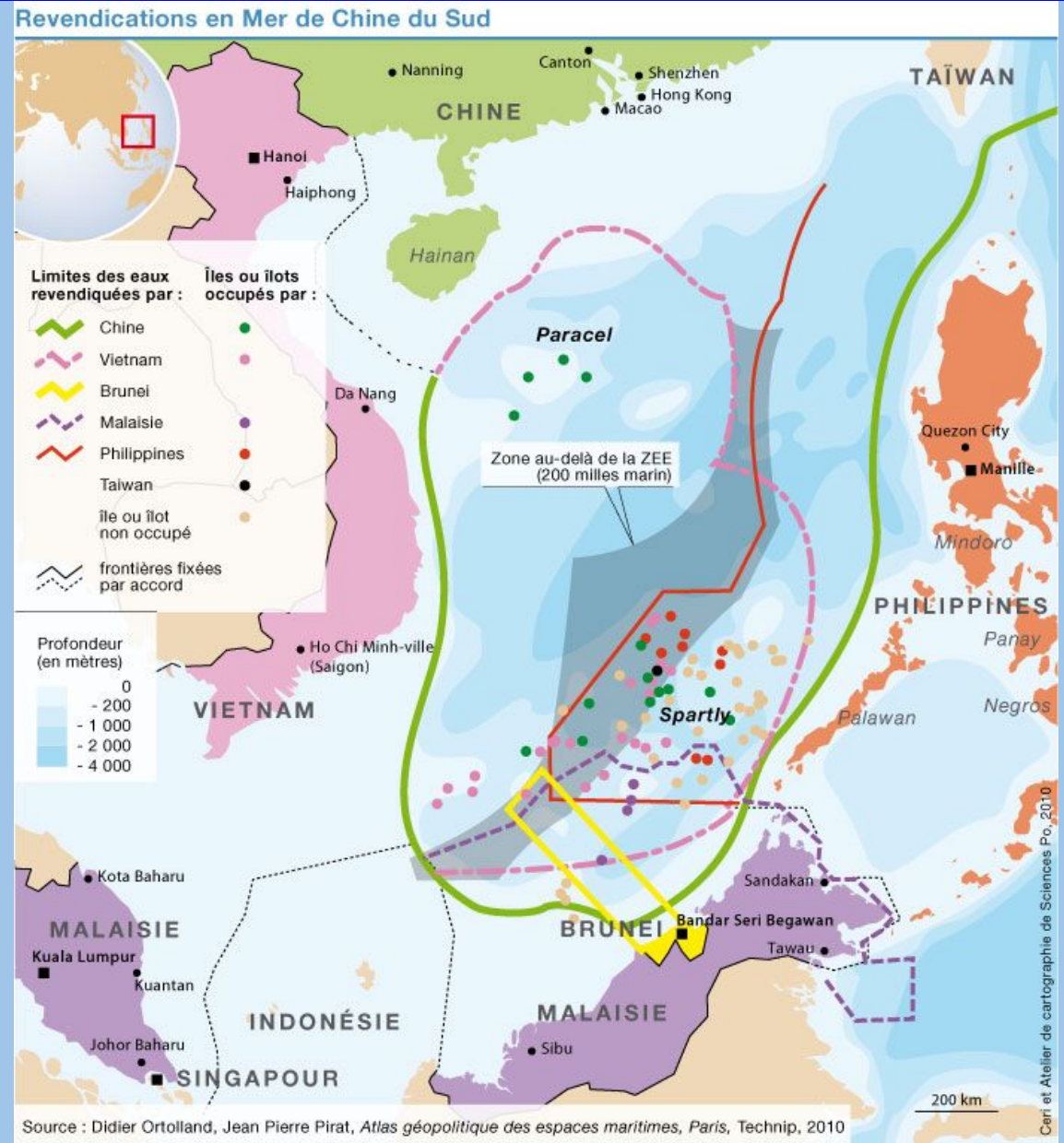
La mer de Chine méridionale



Thème 3: Étudier les divisions politiques du monde: les frontières

III. Dépasser la frontière: le droit de la mer

B. Les zones de tensions




Thème 3: Étudier les divisions politiques du monde: les frontières

III. Dépasser la frontière: le droit de la mer

B. Les zones de tensions

L'Arctique



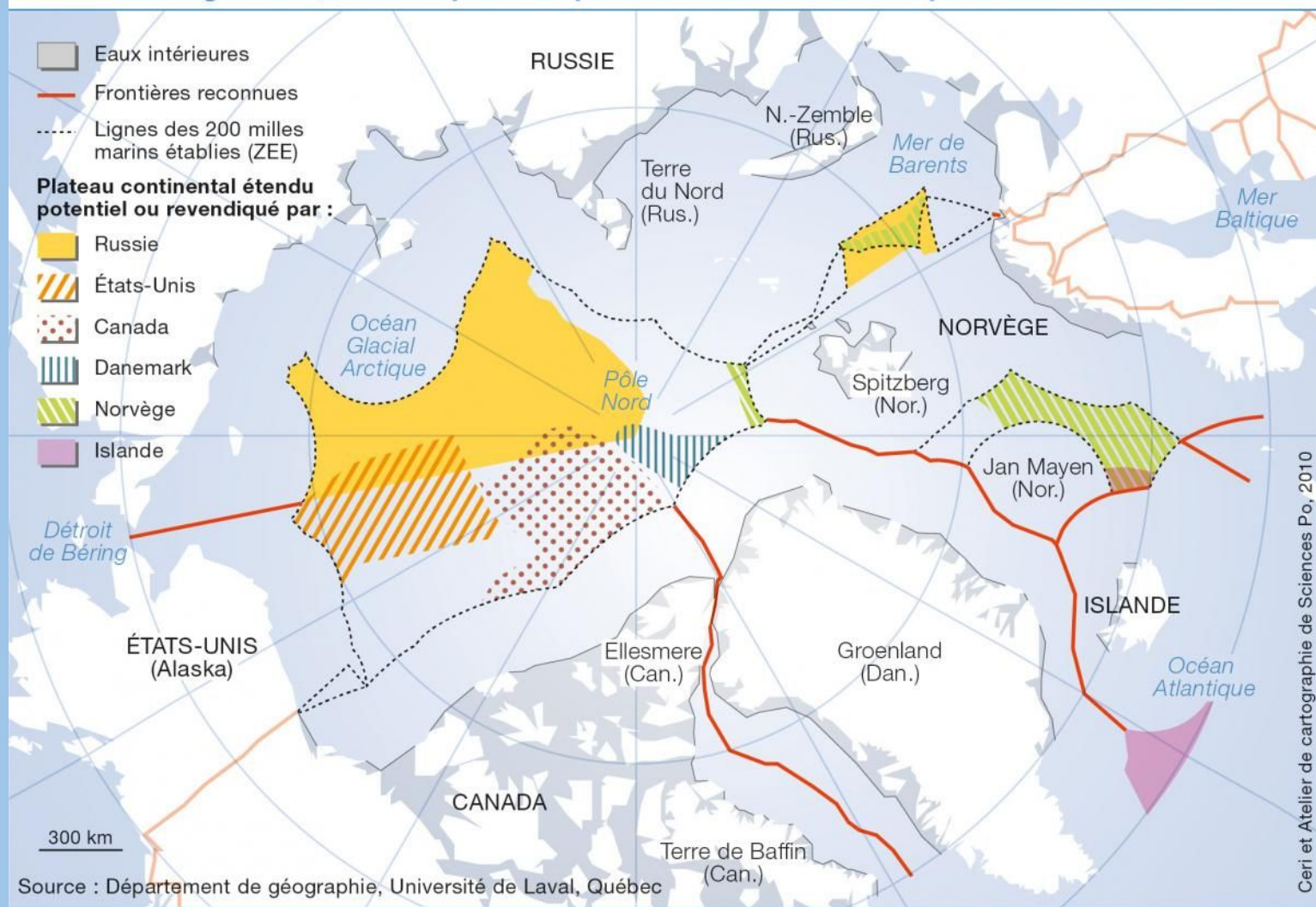
Thème 3: Étudier les divisions politiques du monde: les frontières

III. Dépasser la frontière: le droit de la mer

B. Les zones de tensions

L'Arctique


Frontières négociées, revendiquées et potentielles dans l'Arctique



Thème 3: Étudier les divisions politiques du monde: les frontières

III. Dépasser la frontière: le droit de la mer

C. Vers une territorialisation des mers et océans




Dessin de Mark Knight

Herald Sun, quotidien australien, 2016

“Que fait la Chine en mer de Chine méridionale ?

“Heu... marche arrière capitaine...”



Drapeau russe planté en 2007 au fond de l'océan Arctique dans une zone revendiquée par la Russie

